



แผนพัฒนาท้องถิ่น  
(พ.ศ. ๒๕๖๖-๒๕๗๐)



เทศบาลตำบลเมืองงาย  
อำเภอเชียงดาว จังหวัดเชียงใหม่

งานยุทธศาสตร์และงบประมาณ  
สำนักปลัดเทศบาล  
เทศบาลตำบลเมืองงาย  
อำเภอเชียงดาว จังหวัดเชียงใหม่

## คำนำ

เนื่องด้วยพระราชบัญญัติเทศบาล พ.ศ.๒๕๙๖ แก้ไขเพิ่มเติมถึง (ฉบับที่ ๑๒) พ.ศ. ๒๕๕๖ มาตรา ๕๐ (๙) และพระราชบัญญัติกำหนดแผนและขั้นตอนการกระจายอำนาจให้แก่องค์กรปกครองส่วนท้องถิ่น พ.ศ. ๒๕๔๒ หมวด ๒ มาตรา ๑๖ (๑) ประกอบกับระเบียบกระทรวงมหาดไทยว่าด้วยการจัดทำแผนพัฒนาขององค์กรปกครองส่วนท้องถิ่น พ.ศ.๒๕๔๘ และแก้ไขเพิ่มเติม (ฉบับที่ ๓) พ.ศ. ๒๕๖๑ ประกอบกับหนังสือกระทรวงมหาดไทย ด่วนที่สุด ที่ มท ๐๘๑๐.๓/ว ๗๔๖๗ ลงวันที่ ๑๔ ธันวาคม ๒๕๖๓ กำหนดให้แผนพัฒนาท้องถิ่นมีความสอดคล้องกับยุทธศาสตร์การพัฒนาขององค์กรปกครองส่วนท้องถิ่นในเขตจังหวัด ยุทธศาสตร์จังหวัด แผนพัฒนาภาค แผนพัฒนาเศรษฐกิจและสังคมแห่งชาติ ยุทธศาสตร์ชาติ ๒๐ ปี และเป้าหมายการพัฒนาที่ยั่งยืน ตลอดจนสามารถบูรณาการแผนงาน/โครงการ/กิจกรรม และงบประมาณในพื้นที่ได้อย่างมีประสิทธิภาพ อันก่อให้เกิดประโยชน์สูงสุดให้กับประชาชน

เพื่อให้การดำเนินการให้เป็นไปตามวัตถุประสงค์ จึงจัดทำแผนพัฒนาท้องถิ่น (พ.ศ.๒๕๖๖ – ๒๕๗๐) ขึ้น เพื่อใช้เป็นเครื่องมือในการจัดทำงบประมาณรายจ่ายประจำปี และพร้อมที่จะนำไปสู่การปฏิบัติ และสามารถใช้ในการประสานแผนการพัฒนาท้องถิ่นได้อย่างมีประสิทธิภาพและประสิทธิผลตามนโยบายที่คณะผู้บริหารหวังที่จะทำให้เกิดการพัฒนาในท้องถิ่น

หวังเป็นอย่างยิ่งว่าแผนพัฒนาท้องถิ่นของเทศบาลตำบลเมืองงายจะเป็นประโยชน์ต่อการดำเนินกิจกรรมและการบริหารจัดการของเทศบาลตำบลเมืองงาย ตลอดจนความต้องการของประชาชนในพื้นที่อย่างแท้จริง

สำนักปลัดเทศบาล  
งานยุทธศาสตร์และงบประมาณ  
เทศบาลตำบลเมืองงาย  
อำเภอเชียงดาว จังหวัดเชียงใหม่

## สารบัญ

		หน้า
ส่วนที่ ๑	สภาพทั่วไปและข้อมูลพื้นฐาน	๑
ส่วนที่ ๒	ยุทธศาสตร์ขององค์กรปกครองส่วนท้องถิ่น	๑๐
ส่วนที่ ๓	การนำแผนพัฒนาท้องถิ่นไปสู่การปฏิบัติ	๕๓
	- ยุทธศาสตร์การพัฒนาและแผนงาน	๕๓
	- บัญชีสรุปโครงการพัฒนาท้องถิ่น	๕๔
	- บัญชีสรุปโครงการพัฒนาที่นำมาจากแผนพัฒนาหมู่บ้าน	๕๖
	- ยุทธศาสตร์การพัฒนาด้านสาธารณสุขป้องกันโรคและโครงสร้างพื้นฐาน	๕๗
	- ยุทธศาสตร์การพัฒนาด้านเศรษฐกิจ	๖๐
	- ยุทธศาสตร์การพัฒนาด้านสังคมและคุณภาพชีวิต	๖๓
	- ยุทธศาสตร์การพัฒนาด้านทรัพยากรธรรมชาติและสิ่งแวดล้อม	๘๗
	- ยุทธศาสตร์การพัฒนาด้านการบริหารจัดการบ้านเมืองที่ดี	๙๓
	- รายละเอียดโครงการพัฒนาที่นำมาจากแผนพัฒนาหมู่บ้าน	๙๘
	- โครงการเกื้อหนุนขององค์กรปกครองส่วนท้องถิ่น	๑๔๔
	- บัญชีครุภัณฑ์	๑๔๙
ส่วนที่ ๔	การติดตามและประเมินผล	๑๕๒



ประกาศเทศบาลตำบลเมืองงาย  
เรื่อง ประกาศใช้แผนพัฒนาท้องถิ่น (พ.ศ. ๒๕๖๖-๒๕๗๐)  
ของเทศบาลตำบลเมืองงาย

ด้วยเทศบาลตำบลเมืองงาย ได้จัดทำแผนพัฒนาท้องถิ่น (พ.ศ.๒๕๖๖-๒๕๗๐) ตามระเบียบกระทรวงมหาดไทยว่าด้วยการจัดทำแผนพัฒนาขององค์กรปกครองส่วนท้องถิ่น พ.ศ. ๒๕๔๘ และแก้ไขเพิ่มเติมถึง (ฉบับที่ ๓) พ.ศ.๒๕๖๑ ได้รับการอนุมัติจากบริหารท้องถิ่นแล้ว นั้น

อาศัยอำนาจตามความในระเบียบกระทรวงมหาดไทยว่าด้วยการจัดทำแผนพัฒนาขององค์กรปกครองส่วนท้องถิ่น พ.ศ. ๒๕๔๘ และแก้ไขเพิ่มเติมถึง (ฉบับที่ ๓) พ.ศ.๒๕๖๑ ข้อ ๑๗ (๔) เทศบาลตำบลเมืองงาย จึงขอประกาศใช้แผนพัฒนาท้องถิ่น (พ.ศ. ๒๕๖๖-๒๕๗๐)

จึงประกาศให้ทราบโดยทั่วกัน

ประกาศ ณ วันที่ ๒๙ ตุลาคม พ.ศ. ๒๕๖๔

(นายชัยรัตน์ คำมูล)

นายกเทศมนตรีตำบลเมืองงาย

## ส่วนที่ ๑

### สภาพทั่วไปและข้อมูลพื้นฐาน

เทศบาลตำบลเมืองงายอยู่ในเขตการปกครองของอำเภอเชียงดาว ได้รับการยกฐานะเป็นเทศบาลตำบลเมืองงาย ตามพระราชบัญญัติเปลี่ยนแปลงฐานะสุขาภิบาลเป็นเทศบาล พ.ศ.๒๕๔๒ ตามประกาศราชกิจจานุเบกษา ฉบับฎีกาเล่ม ๑๑๖ ตอนที่ ๙ ก หน้า ๑ ลงวันที่ ๒๔ กุมภาพันธ์ พ.ศ. ๒๕๔๒ มีผลบังคับใช้ในวันที่ ๒๕ พฤษภาคม พ.ศ. ๒๕๔๒ ประกอบด้วย หมู่ที่ ๑, ๒, ๓, ๔, ๙, ๑๐ และ ๑๑

#### ๑.ด้านกายภาพ

##### ๑.๑ ลักษณะที่ตั้ง

เทศบาลตำบลเมืองงาย ตั้งอยู่ที่ราบระหว่างหุบเขาทิศตะวันตกเฉียงเหนือของอำเภอเชียงดาว อยู่ห่างจากที่ว่าการอำเภอประมาณ ๑๒ กิโลเมตร อยู่ห่างจากตัวจังหวัดเชียงใหม่ ๘๒ กิโลเมตร สามารถเดินทางมาได้โดยทางหลวงแผ่นดินหมายเลข ๑๑๗๘ (ถนนสายแม่ฮ่องสอน-นาหวาย) มีอาณาเขตโดยรอบเป็นเขตป่าสงวนแห่งชาติและป่าเชียงดาว ทิศเหนือติดกับลำห้วยแมงาย และบ้านสันป่าไหล่ ทิศใต้ติดทางหลวงแผ่นดินหมายเลข ๑๐๗ เชียงใหม่-ฝาง และป่าสงวนแห่งชาติป่าเชียงดาว ทิศตะวันออก ติดป่าสงวนแห่งชาติป่าดอยเชียงดาว ทิศตะวันตก ติดบ้านหนองบัวและบ้านสหกรณ์ โดยเขตเทศบาลตำบลเมืองงายมีพื้นที่ทั้งสิ้นประมาณ ๖,๑๒๕ ไร่ หรือ ๙.๘ ตารางกิโลเมตร

##### ๑.๒ ลักษณะภูมิประเทศ

พื้นที่โดยทั่วไปของชุมชนเทศบาลตำบลเมืองงาย ลักษณะเป็นพื้นที่ราบมีลำน้ำ หลายสาย ไหลผ่านชุมชน โดยด้านทิศเหนือสุดเป็นห้วยแมงาย ถัดมาคือ ลำน้ำโป่งขาม ลำน้ำแม่ฮ่องสอน ด้านทิศตะวันตกมีห้วยท่าล้อ ลำน้ำต่าง ๆ เหล่านี้ไหลลงสู่แม่น้ำปิงทางทิศตะวันออก

##### ทิศเหนือ

หลักเขตที่ ๑ ตั้งอยู่ริมแมงายฝั่งเหนือ ตรงจุดที่อยู่ตามแนวเส้นระยะทาง ๘๐๐ เมตร กับศูนย์กึ่งกลางถนนสายแม่ฮ่องสอน-นาหวาย ไปทางทิศตะวันตกเฉียงเหนือ (บริเวณหมู่ที่ ๑ บ้านเมืองงายเหนือ)

หลักเขตที่ ๒ ตั้งอยู่ริมห้วยแมงายฝั่งเหนือ ตรงจุดที่อยู่ตามแนวเส้นขนานระยะทาง ๖๐๐ เมตร กับศูนย์กึ่งกลางถนนสายแม่ฮ่องสอน-นาหวาย ไปทางทิศตะวันออก (บริเวณหมู่ที่ ๑ บ้านเมืองงายเหนือ)

##### ทิศใต้

ติดทางหลวงแผ่นดินหมายเลข ๑๐๗ สายเชียงใหม่-ฝาง และป่าสงวนแห่งชาติดอยเชียงดาว (บริเวณหมู่ที่ ๔ บ้านแม่ฮ่อง)

##### ทิศตะวันออก

หลักเขตที่ ๓ ตั้งอยู่ตามแนวเขตป่าสงวนแห่งชาติป่าเชียงดาว ตรงจุดที่อยู่ตามแนวเส้นตั้งฉากกับศูนย์กึ่งกลางถนนสายแม่ฮ่องสอน-นาหวาย ตรงจุดที่อยู่ห่างจากริมสะพานข้ามลำห้วยโป่งขามฝั่งใต้ ระยะทาง ๒๕๐ เมตร ไปทางทิศใต้ถนนสายแม่ฮ่องสอน-นาหวาย (บริเวณหมู่ที่ ๒ บ้านเมืองงายใต้)

หลักเขตที่ ๔ ตั้งอยู่แนวเขตป่าสงวนแห่งชาติป่าเชียงดาว ตรงจุดที่อยู่แนวเส้นตั้งฉากกับศูนย์กึ่งกลางถนนสายแม่ฮ่องสอน-นาหวาย ตรงจุดที่อยู่ห่างจากริมสะพานข้ามลำห้วยลำน้ำแม่ฮ่องสอนฝั่งเหนือไปทางทิศเหนือระยะทาง ๕๐๐ เมตร ตามแนวถนนสายแม่ฮ่องสอน-นาหวาย (บริเวณหมู่ที่ ๑๐ บ้านสัน)

หลักเขตที่ ๕ ตั้งอยู่แนวเขตป่าสงวนแห่งชาติป่าเชียงดาว ตรงจุดที่อยู่ตามแนวเส้นตั้งฉาก ระยะทาง ๖๐๐ เมตร กับถนนสายแม่ฮ่องสอน-นาหวาย (บริเวณหมู่ที่ ๔ บ้านแม่ฮ่อง)

##### ทิศตะวันตก

หลักเขตที่ ๖ ตั้งอยู่ตรงจุดลำน้ำแม่ฮ่องสอนฝั่งใต้บรรจบกับเขตป่าสงวนแห่งชาติป่าดอยเชียงดาว

### ๑.๓ ลักษณะภูมิอากาศ

สภาวะอากาศโดยทั่วไปของเทศบาลตำบลเมืองงาย มีลักษณะคล้ายคลึงกับสภาวะอากาศโดยทั่วไปของจังหวัดเชียงใหม่ แบ่งออกเป็น ๓ ฤดู คือ ฤดูหนาว ฤดูร้อน ฤดูฝน

**ฤดูหนาว** เริ่มตั้งแต่กลางเดือนตุลาคมถึงกลางเดือนกุมภาพันธ์ อากาศจะแห้งแล้งและหนาวเย็น อุณหภูมิต่ำสุดอยู่ในช่วงเดือนธันวาคม

**ฤดูร้อน** เริ่มตั้งแต่เดือนมีนาคมถึงเดือนพฤษภาคม

**ฤดูฝน** เริ่มตั้งแต่กลางเดือนมิถุนายนถึงเดือนกันยายน เดือนที่มีฝนตกหนักที่สุดคือ เดือนสิงหาคม

### ๑.๔ ลักษณะของดิน

ลักษณะของดิน เป็นแบบดินร่วนปนทราย และดินเหนียวปนทราย สามารถเพาะปลูกได้ดี

## ๒.ด้านการเมือง/การปกครอง

### ๒.๑ เขตการปกครอง

เมืองงายตั้งอยู่ในเขตท้องที่อำเภอเชียงดาว เส้นทางคมนาคมติดต่อกับพื้นที่โดยรอบโดยมีถนนสายแม่ฮ่องสอน-แก่งน้อย เป็นเส้นทางหลักของชุมชน สามารถติดต่อกับอำเภอเวียงแหงและชายแดนพม่า ซึ่งสามารถติดต่อทำการค้าได้ และติดต่อกับอำเภอเชียงดาวได้โดยสะดวก หมู่บ้านที่อยู่ในเขตการปกครองของเทศบาลตำบลเมืองงาย ประกอบด้วย

หมู่ที่ ๑ บ้านเมืองงายเหนือ

หมู่ที่ ๒ บ้านเมืองงายใต้

หมู่ที่ ๓ บ้านใหม่

หมู่ที่ ๔ บ้านแม่ฮ่อง

หมู่ที่ ๕ บ้านม่วงจัม

หมู่ที่ ๑๐ บ้านสัน

หมู่ที่ ๑๑ บ้านหนองบัว

### ๒.๒ การเลือกตั้ง

เขตเลือกตั้งแบ่งเป็น ๒ เขต ดังนี้ เขต ๑ และ เขต ๒

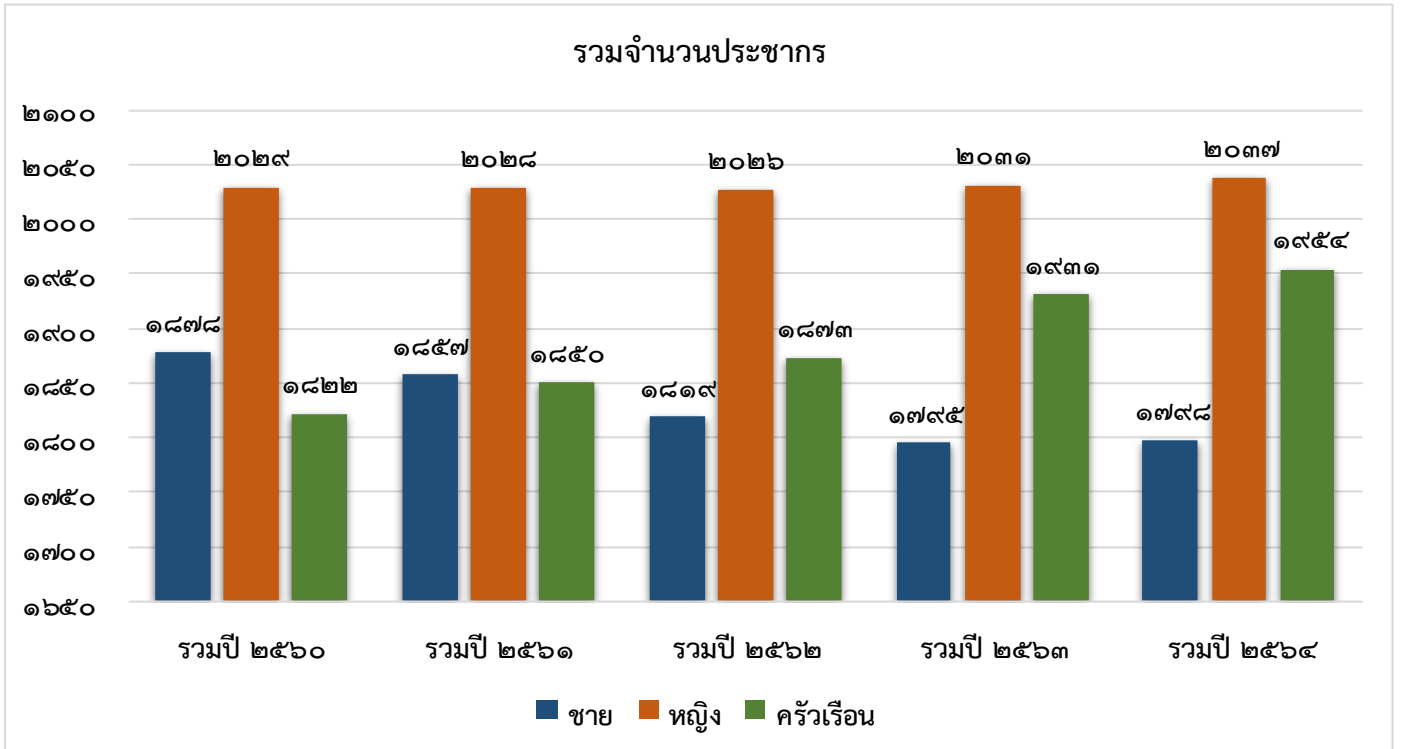
เขตเลือกตั้งที่ ๑ ประกอบด้วย หมู่ที่ ๑ ,หมู่ที่ ๒ ,หมู่ที่ ๕ และหมู่ที่ ๑๑

เขตเลือกตั้งที่ ๒ ประกอบด้วย หมู่ที่ ๓ ,หมู่ที่ ๔ และหมู่ที่ ๑๐

### ๓.ประชากร

#### ๓.๑ ข้อมูลเกี่ยวกับจำนวนประชากร

ตารางแสดงจำนวนประชากรและครัวเรือนในเขตเทศบาลตำบลเทศบาลเมืองงายระยะเวลา ๕ ปี



#### ๓.๒ ช่วงอายุและจำนวนประชากร

สัญชาติไทย ชาย ๑,๗๙๙ คน หญิง ๒,๐๓๒ คน รวม ๓,๘๖๑ คน แยกเป็น ช่วงอายุดังนี้

	ชาย	หญิง	รวม	หมายเหตุ
จำนวนประชากรเยาวชน	๒๖๔	๒๘๑	๕๔๕	อายุต่ำกว่า ๑๘
จำนวนประชากร	๑๐๐๙	๑,๐๕๕	๑,๐๕๕	อายุ ๑๘-๕๙
จำนวนประชากรผู้สูงอายุ	๕๒๖	๖๙๖	๑,๒๒๒	อายุ ๖๐ ปีขึ้นไป

ข้อมูลจากสำนักทะเบียนเทศบาลตำบลเมืองงาย

### ๔.สภาพทางสังคม

#### ๔.๑ การศึกษา

บริการทางการศึกษาในเขตพื้นที่เทศบาลตำบลเมืองงาย มีโรงเรียนและศูนย์พัฒนาเด็กเล็กที่สอนตั้งแต่ระดับเด็กเล็กก่อนวัยเรียน จนถึงระดับมัธยมศึกษาปีที่ ๓ ดังนี้

- สังกัดสำนักงานพื้นที่การศึกษาประถมศึกษาเชียงใหม่ เขต ๓ จำนวน ๒ แห่ง ดังนี้
  - โรงเรียนชุมชนบ้านเมืองงาย ตั้งอยู่บริเวณหมู่ที่ ๒ (อนุบาล - ม. ๓)
  - โรงเรียนบ้านใหม่ ตั้งอยู่บริเวณหมู่ที่ ๓ (ป.๑ - ป.๖)

๒. สังกัดเทศบาลตำบลเมืองงาย จำนวน ๑ แห่ง ดังนี้

- ศูนย์พัฒนาเด็กเล็กเทศบาลตำบลเมืองงาย

การศึกษาในเขตเทศบาลตำบลเมืองงาย อยู่ในระดับที่เพียงพอ เพราะอยู่ใกล้ชุมชนอำเภอเชียงดาวและยังอยู่ใกล้กับโรงเรียนมัธยมศึกษาประจำอำเภอ คือ โรงเรียนเชียงดาววิทยาคม ซึ่งอยู่นอกเขตเทศบาล ไปทางทิศใต้ทางถนนเชียงใหม่-ฝาง ห่างจากเขตเทศบาลตำบลเมืองงายประมาณ ๖ กิโลเมตร

#### ๔.๒ สาธารณสุข

ในเขตเทศบาลตำบลเมืองงายมีโรงพยาบาลส่งเสริมสุขภาพตำบลเมืองงาย จำนวน ๑ แห่ง มีบุคลากรทางการแพทย์ที่ปฏิบัติหน้าที่ในโรงพยาบาลส่งเสริมสุขภาพในเขตพื้นที่เทศบาล คือ นักวิชาการสาธารณสุขปฏิบัติการ จำนวน ๓ คน พยาบาลวิชาชีพชำนาญการ ๑ คน พยาบาลวิชาชีพปฏิบัติการ ๑ คน แพทย์แผนไทย จำนวน ๑ คน ผู้ช่วยแพทย์แผนไทย จำนวน ๑ คน พนักงานบริการ ๓ คน และอาสาสมัครสาธารณสุข จำนวน ๑๕๔ คน

สถิติที่ผ่านมา มีจำนวนผู้เข้ารับการรักษาพยาบาลในโรงพยาบาลส่งเสริมสุขภาพตำบลเมืองงายประจำตำบลมีสาเหตุของการเจ็บป่วย ๕ อันดับแรก คือ

๑. โรคระบบทางเดินหายใจ
๒. โรคระบบไหลเวียนเลือด
๓. โรคระบบกล้ามเนื้อโครงร่าง
๔. โรคระบบย่อยอาหาร รวมในช่องปาก
๕. โรคติดเชื้อและปรสิต

#### ๔.๓ อาชญากรรม

ในเขตพื้นที่เทศบาลตำบลเมืองงายไม่มีเหตุอาชญากรรมเกิดขึ้น เทศบาลได้ดำเนินการตามอำนาจหน้าที่ คือการติดตั้งกล้องวงจรปิดในจุดที่เป็นที่สาธารณะ รวมทั้งได้ตั้งจุดบริการ ในช่วงเทศกาลที่มีวันหยุดหลายวันเพื่ออำนวยความสะดวกให้กับประชาชน

#### ๔.๔ ยาเสพติด

ปัญหายาเสพติดในชุมชนของเทศบาลเป็นปัญหาที่จัดการได้ยาก แม้ว่าจะได้รับความร่วมมือกับทางผู้นำ ประชาชน หน่วยงานของเทศบาลที่ช่วยสอดส่องดูแลอยู่เป็นประจำ การแก้ไขปัญหาของเทศบาลสามารถทำได้ตามอำนาจหน้าที่ เช่น การณรงค์ การประชาสัมพันธ์ การแจ้งเบาะแส การฝึกอบรมให้ความรู้

#### ๔.๕ การสังคมสงเคราะห์

เทศบาลได้ดำเนินการด้านสังคมสงเคราะห์ ดังนี้

๑. ดำเนินการออกหน่วยบริการจ่ายเบี้ยยังชีพให้กับผู้สูงอายุ ผู้พิการ และผู้ป่วยเอดส์
๒. รับลงทะเบียนและประสานโครงการเงินอุดหนุนเพื่อการเลี้ยงดูเด็กแรกเกิด
๓. ประสานการขึ้นทะเบียนผู้พิการ
๔. โครงการการจ้างนักเรียน/นักศึกษาทำงานช่วงปิดภาคเรียน
๕. โครงการนวัตกรรมเยี่ยมบ้านผู้สูงอายุ ผู้พิการและผู้ป่วยเอดส์โดยบูรณาการร่วมกับ

โรงพยาบาลส่งเสริมสุขภาพตำบลเมืองงาย

๖. โครงการช่วยเหลือและบรรเทาสาธารณภัยต่าง ๆ



## ๕.ระบบบริการพื้นฐาน

### ๕.๑ การคมนาคมขนส่ง

เทศบาลตำบลเมืองงาย อยู่ห่างจากตัวเมืองเชียงใหม่ ประมาณ ๘๒ กิโลเมตรติดต่อกับจังหวัด และอำเภอใกล้เคียงได้เฉพาะทางรถยนต์ มีทางหลวงสายแม่ฮ่องสอน-นาหวาย-แก๋น้อย ตัดผ่านซึ่งอำนวยความสะดวกในการติดต่อระหว่างหมู่บ้านและตำบล ทำให้การขนส่งผลผลิตทางการเกษตรออกสู่ตลาดเป็นไปโดยความสะดวกและรวดเร็ว

สำหรับถนน ตรอก ซอย ภายในเขตเทศบาลตำบลเมืองงาย ซึ่งครอบคลุม ๑ ตำบล ๗ หมู่บ้าน มีถนนสายหลักอยู่ ๔ สาย และ ๑๕๕ ซอย ถนนและสะพานในเขตเทศบาลตำบลเมืองงายประกอบด้วย

ถนนคอนกรีต	จำนวน ๘๖ สาย
ถนนดินลูกรัง	จำนวน ๗ สาย
ถนนลาดยาง	จำนวน ๒ สาย
สะพานคอนกรีต	จำนวน ๘ แห่ง

### ๕.๒ ไฟฟ้า

ชุมชนในเขตเทศบาลตำบลเมืองงายส่วนใหญ่ ใช้ไฟฟ้าจากการไฟฟ้าส่วนภูมิภาคสาขาตำบลเชียงดาว โดยประชาชนมีการใช้ไฟฟ้าทุกครัวเรือน ถนนในเขตเทศบาลตำบลเมืองงาย มีโคมไฟฟ้าสาธารณะ (ไฟส่องสว่าง) จำนวน ๕๘๒ จุด เพื่อใช้ป้องกันการเกิดปัญหาอาชญากรรมและลดอุบัติเหตุ

ปัญหาคือไฟฟ้าส่องสว่างทางหรือที่สาธารณะยังไม่สามารถดำเนินการครอบคลุมพื้นที่ได้ทั้งหมด เนื่องจากพื้นที่ที่มีความต้องการให้ติดตั้งไฟฟ้าส่องสว่างนั้นยังไม่เป็นที่สาธารณะ เทศบาลจึงไม่สามารถดำเนินการได้เช่นเดียวกับถนน การแก้ปัญหาคือ ประสานความร่วมมือกันในหลายๆ ฝ่าย เพื่อที่จะทำความเข้าใจกับประชาชนในพื้นที่

### ๕.๓ ประปา

ชุมชนในเขตเทศบาลตำบลเมืองงายส่วนใหญ่ ใช้บ่อน้ำตื้น เจาะน้ำบาดาล โดยใช้เครื่องปั้มน้ำไฟฟ้า สำหรับระบบประปาในเขตพื้นที่ มีประปาดังนี้

ประปาบาดาล	หมู่ที่ ๓ บางส่วน
ประปาบาดาล	หมู่ที่ ๔ เต็มพื้นที่
ประปาบาดาล	หมู่ที่ ๑๐ เต็มพื้นที่
ประปาภูเขา	หมู่ที่ ๑,๒ เต็มพื้นที่
ประปาภูเขา	หมู่ที่ ๙ เต็มพื้นที่
ประปาภูเขา	หมู่ที่ ๑๑ เต็มพื้นที่

### ๕.๔ โทรศัพท์

ด้านการสื่อสาร ส่วนใหญ่ทุกครัวเรือนมีโทรศัพท์ใช้ นอกจากนี้ยังมีสถานีส่งสัญญาณโทรศัพท์เคลื่อนที่ของผู้ให้บริการเอกชนด้วย

### ๕.๕ ไปรษณีย์หรือการสื่อสารหรือขนส่ง และวัสดุ ครุภัณฑ์

ในเขตพื้นที่เทศบาลตำบลเมืองงายมีบริการไปรษณีย์ตำบลเมืองงาย สำนักงานตั้งอยู่ หมู่ที่ ๔ มีบริการขนส่งสินค้าภาคเอกชนจำนวน ๒ แห่ง ตั้งอยู่หมู่ที่ ๑ และหมู่ที่ ๒

## ๖. ระบบเศรษฐกิจ

### ๖.๑ การเกษตร

เศรษฐกิจของเทศบาลตำบลเมืองงาย ส่วนใหญ่ขึ้นอยู่กับผลผลิตทางเกษตรคิดเป็นร้อยละ ๘๐ ของประชากรในพื้นที่ ทั้งนี้เนื่องจากลักษณะกายภาพของชุมชนเป็นพื้นที่ราบที่สมบูรณ์ ซึ่งมีลำน้ำห้วยหลายสายไหลผ่าน อาชีพที่ทำส่วนใหญ่ ได้แก่ ปลูกข้าว ปลูกกระเทียม ปลูกถั่วเหลืองและปลูกผักต่าง ๆ

ด้านปศุสัตว์ ประชากรส่วนใหญ่จะเลี้ยงสัตว์เพื่อบริโภคในครัวเรือน ส่วนผลผลิตที่เหลือจากการบริโภคจะนำมาขายที่ตลาดสดในเขตเทศบาล ได้แก่ โค กระบือ สุกร ไก่ เป็นต้น

พื้นที่ที่มีน้ำเพียงพอต่อการทำการเกษตรกรรมมีอยู่ประมาณ ๓,๐๐๐ ไร่ ส่วนใหญ่อยู่ติดกับลำน้ำต่าง ๆ ที่ไหลผ่าน อาชีพที่สำคัญคือ ปลูกข้าว ปลูกกระเทียม ปลูกถั่วเหลือง

### ๖.๒ การปศุสัตว์

เป็นการประกอบการในลักษณะเลี้ยงในครัวเรือนเพื่อบริโภคในครัวเรือน เช่น การเลี้ยงไก่ สุกร โค กระบือ

### ๖.๓ การบริการ

รีสอร์ท ห้องพัก	๑	แห่ง
โฮมสเตย์	๓	แห่ง
คาราโอเกะ	๓	แห่ง

### ๖.๔ การท่องเที่ยว

๑. พระสถูปเจดีย์สมเด็จพระนเรศวรมหาราชานุสรณ์ ตั้งอยู่ที่บ้านเมืองงาย หมู่ที่ ๒ ตำบลเมืองงาย เป็นสถานที่ท่องเที่ยวเชิงประวัติศาสตร์ที่สำคัญ และเป็นถิ่นบึงเคอพรพักการบูชาของประชาชนทั่วไป

๒. อุทยานตำนานช้าง ตั้งอยู่ที่บ้านแม่ซ้อน หมู่ที่ ๔ ตำบลเมืองงาย เป็นสถานที่ท่องเที่ยวเชิงศิลปะ

### ๖.๕ อุตสาหกรรม

เนื่องจากชุมชนเทศบาลเมืองงาย เป็นชุมชนเกษตรกรรม อุตสาหกรรมที่มีอยู่ในชุมชนจึงเป็นอุตสาหกรรมที่ต่อเนื่องจากภาคเกษตรกรรมได้แก่ โรงสีข้าวขนาดกลางและโรงสีข้าวขนาดเล็ก

ในเขตเทศบาลตำบลเมืองงาย มีการประกอบอุตสาหกรรมขนาดเล็กดังนี้

โรงกลึงขนาดเล็ก	จำนวน ๑ แห่ง	(ตั้งอยู่หมู่ที่ ๒)
โรงผลิตน้ำดื่ม	จำนวน ๒ แห่ง	(ตั้งอยู่หมู่ที่ ๑, ๔)
โรงสีข้าวขนาดกลาง	จำนวน ๒ แห่ง	(ตั้งอยู่หมู่ที่ ๒)
โรงสีข้าวเศรษฐกิจชุมชน	จำนวน ๑ แห่ง	(ตั้งอยู่หมู่ที่ ๓)

## ๖.๖ การพาณิชย์และกลุ่มอาชีพ

### การพาณิชย์

สถานีบริการน้ำมัน จำนวน ๒ แห่ง  
ตลาดสด จำนวน ๑ แห่ง  
ร้านค้าประเภทเครื่องอุปโภคและบริโภค จำนวน ๓๐ แห่ง  
ประเภทบริการทั่วไป จำนวน ๔๗ แห่ง

### กลุ่มอาชีพ

มีกลุ่มอาชีพ จำนวน ๕ กลุ่ม

๑. กลุ่มแม่บ้าน บ้านเมืองงายเหนือ หมู่ที่ ๑
๒. กลุ่มแม่บ้าน บ้านเมืองงาย หมู่ที่ ๒
๓. กลุ่มทำขนมจีนบ้านใหม่ หมู่ที่ ๓
๔. กลุ่มพัฒนาสตรีเมืองงาย หมู่ที่ ๔
๕. กลุ่มคอยนางชราบาล เทศบาลตำบลเมืองงาย

## ๖.๗ แรงงาน

ตลาดแรงงานในเขตพื้นที่เทศบาลตำบลเมืองงายส่วนใหญ่เป็นแรงงานเพื่อการเกษตรกรรม  
จะมีการว่าจ้างแรงงานตามฤดูกาลผลิตและรับจ้าง

## ๗. ศาสนา ประเพณี วัฒนธรรม

### ๗.๑ การนับถือศาสนา

ประชาชนส่วนใหญ่ร้อยละ ๙๘ นับถือศาสนาพุทธ โดยมีวัดเป็นศูนย์รวมจิตใจของชาวพุทธ  
จำนวน ๗ วัดตามหมู่บ้านดังนี้

หมู่ที่ ๑ วัดเชียงยืน  
หมู่ที่ ๒ วัดเชียงมัน  
หมู่ที่ ๓ วัดศรีบุญเรือง  
หมู่ที่ ๔ วัดสะอาดชัยศรี  
หมู่ที่ ๕ วัดอัมพาราม  
หมู่ที่ ๑๐ วัดกลางทุ่ง  
หมู่ที่ ๑๑ สำนักสงฆ์มงคลนิมิต  
และประชากรประมาณร้อยละ ๒ นับถือศาสนาอื่นๆ

### ๗.๒ ประเพณีและงานประจำปี

วัฒนธรรม ประเพณีท้องถิ่นที่สำคัญในเขตเทศบาลถือปฏิบัติสืบมาและอนุรักษ์ไว้มีดังนี้

#### ประเพณีสงกรานต์

จัดขึ้นในช่วงเทศกาลสงกรานต์ของทุกปี ประกอบด้วยพิธีรดน้ำหัวผู้เฒ่าผู้แก่และบุคคลที่  
ประชาชนในเขตเทศบาลให้ความเคารพนับถือ เช่น ผู้ว่าราชการจังหวัดเชียงใหม่ นายอำเภอเชียงดาว  
นายกเทศมนตรีเทศบาลตำบลเมืองงาย

#### ประเพณีสงกรานต์พระสุปเจดีย์พระนเรศวรมหาราช

จัดขึ้นในวันที่ ๑๖ เมษายนของทุกปี โดยส่วนงานราชการ หน่วยงานต่าง ๆ และประชาชน  
ทั่วไปจะร่วมกันเดินขบวนมาทำพิธีที่พระสุปเจดีย์

### พิธีงานวันยุทธหัตถี

จัดขึ้นในวันที่ ๑๘ มกราคมของทุกปี มีการจัดพิธีบวงสรวงแบบพราหมณ์ และมีการถวายพานพุ่มสักการะของส่วนราชการ หน่วยงานต่าง ๆ และประชาชนทั่วไป

### พิธีวันคล้ายวันสวรรคตพระบาทสมเด็จพระนเรศวรมหาราช

จัดขึ้นในวันที่ ๒๕ เมษายนของทุกปี มีการจัดพิธีบวงสรวงแบบพราหมณ์ และมีการถวายพานพุ่มสักการะของส่วนราชการ หน่วยงานต่าง ๆ และประชาชนทั่วไป

### ประเพณีแห่เทียนพรรษา

จัดขึ้นในช่วงเทศกาลเข้าพรรษา ประมาณเดือนกรกฎาคมของทุกปี โดยมีการตั้งขบวนแห่เทียนพรรษาในบริเวณสำนักงานเทศบาล แล้วแห่เทียนพรรษาไปถวายยังวัดในเขตเทศบาล

### ประเพณีลอยกระทง

เทศบาลตำบลเมืองงาย ได้จัดประเพณีลอยกระทงประมาณเดือนพฤศจิกายนของทุกปี โดยดำเนินการกิจกรรมเพื่อสืบสานวัฒนธรรมประเพณีท้องถิ่น การส่งเสริมการทำชุมชนประตูป่า การทำกระทงจากใบตอง

## **๗.๓ ภูมิปัญญาท้องถิ่น ภาษาถิ่น**

ภูมิปัญญาท้องถิ่น เช่น ผลิตภัณฑ์จักสาน การทำกระเทียมดอง(การถนอมอาหาร) ภาษาท้องถิ่น คือ ภาษาพื้นเมือง ภาษาล้านนา

## **๗.๔ สินค้าพื้นเมืองและของที่ระลึก**

๑. กลุ่มแม่บ้าน บ้านเมืองงายเหนือ หมู่ที่ ๑  
ผลิตภัณฑ์ คือ กระเทียมดอง, ไข่เค็ม
๒. กลุ่มบ้านโครเซต บ้านเมืองงายเหนือ หมู่ที่ ๑  
ผลิตภัณฑ์งานจักโคเซต เช่น ตุ๊กตาจักโคเซต(พวงกุญแจ) ,กล่องใส่กระดาษชำระ
๓. กลุ่มแม่บ้าน บ้านเมืองงาย หมู่ที่ ๒  
ผลิตภัณฑ์ คือ น้ำพริกเครื่องแกง
๔. กลุ่มทำขนมจีนบ้านใหม่ หมู่ที่ ๓  
ผลิตภัณฑ์ คือ ขนมจีน
๕. กลุ่มพัฒนาสตรีเมืองงาย หมู่ที่ ๙  
ผลิตภัณฑ์ คือ โคมไฟ
๖. กลุ่มดอยนางชราบาล เทศบาลตำบลเมืองงาย ผลิตภัณฑ์ คือ กระเทียมดอง
๗. ผลิตภัณฑ์ของบ้านหนองบัว หมู่ที่ ๑๑ คือ น้ำพริกและกล้วยฉาบ

## **๘. ทรัพยากรธรรมชาติ**

### **๘.๑ น้ำ**

สภาพพื้นที่โดยทั่วไปของชุมชนเทศบาลตำบลเมืองงาย ลักษณะเป็นพื้นที่ราบ มีลำน้ำหลายสายไหลผ่านชุมชน โดยด้านทิศเหนือสุดเป็นห้วยแม่งาย ถัดมาคือ ลำน้ำโป่งขาม ลำน้ำแม่ซ้อน ด้านทิศตะวันตกมีห้วยท่าล่อ ลำน้ำต่าง ๆ เหล่านี้ไหลลงสู่แม่น้ำปิงทางทิศตะวันออก

### **๘.๒ ป่าไม้**

ติดต่อกับเขตป่าสงวนแห่งชาติป่าเชียงดาว

### ๙. บริเวณสถานที่ราชการและสาธารณูปโภค

สถานที่ราชการในเขตพื้นที่เทศบาลตำบลเมืองงาย โดยมีรายละเอียดดังนี้

โรงพยาบาลส่งเสริมสุขภาพตำบลเมืองงาย	จำนวน ๑ แห่ง
หน่วยบริการประชาชนสถานีตำรวจภูธรเชียงดาว (ตุ๋ยามตำรวจ)	จำนวน ๑ แห่ง
หน่วยควบคุมโรคหน้าโดยแมลง	จำนวน ๑ แห่ง
โรงเรียน	จำนวน ๒ แห่ง
-โรงเรียนชุมชนบ้านเมืองงาย	
-โรงเรียนบ้านใหม่	

## ส่วนที่ ๒

### ยุทธศาสตร์การพัฒนางานองค์กรปกครองส่วนท้องถิ่น

#### ๑. ความสัมพันธ์ระหว่างแผนพัฒนาระดับมหภาค

แผนพัฒนาท้องถิ่น (พ.ศ.๒๕๖๖-๒๕๗๐) ของเทศบาลตำบลเมืองงาย มีความสอดคล้องกับแผนพัฒนาระดับต่าง ๆ ทั้งแผนยุทธศาสตร์ชาติ ๒๐ ปี (พ.ศ.๒๕๖๑ - ๒๕๘๐) แผนพัฒนาเศรษฐกิจและสังคมแห่งชาติ ฉบับที่ ๑๒ (พ.ศ.๒๕๖๐-๒๕๖๔) และกรอบแผนพัฒนาเศรษฐกิจและสังคมแห่งชาติ ฉบับที่ ๑๓ (พ.ศ.๒๕๖๖-๒๕๗๐) แผนพัฒนาภาค/แผนพัฒนาภูมิภาค/แผนพัฒนาจังหวัด/แผนพัฒนาจังหวัดภาคเหนือตอนบน ๑ (พ.ศ.๒๕๖๑-๒๕๖๕) ฉบับทบทวนปี ๒๕๖๕ แผนพัฒนาจังหวัดเชียงใหม่ (พ.ศ.๒๕๖๑-๒๕๖๕) ฉบับทบทวนปี ๒๕๖๕ และยุทธศาสตร์การพัฒนางานองค์กรปกครองส่วนท้องถิ่นจังหวัดเชียงใหม่ (พ.ศ.๒๕๖๖-๒๕๗๐) รวมตลอดถึงนโยบายของรัฐบาล หลักการบริหารราชการแผ่นดิน Thailand ๔.๐ โดยคำนึงถึงแนวทางการพัฒนาที่สอดคล้องสัมพันธ์กันในทุกระดับ เพื่อการพัฒนาประเทศไปสู่การเป็นประเทศที่มีความมั่นคง มั่งคั่ง ยั่งยืน เป็นประเทศที่พัฒนาแล้ว ด้วยการพัฒนาตามปรัชญาของเศรษฐกิจพอเพียงดังวิสัยทัศน์ของแผนยุทธศาสตร์ชาติ ๒๐ ปี ทั้งนี้ยุทธศาสตร์เพื่อการพัฒนาที่เกี่ยวข้อง แบ่งเป็น ๓ หัวข้อหลัก ดังนี้

- ๑.๑ แผนยุทธศาสตร์ชาติ ๒๐ ปี (พ.ศ. ๒๕๖๑ - ๒๕๘๐)
- ๑.๒ แผนพัฒนาเศรษฐกิจและสังคมแห่งชาติ ฉบับที่ ๑๒ (พ.ศ. ๒๕๖๐ - ๒๕๖๔) และกรอบแผนพัฒนา เศรษฐกิจและสังคมแห่งชาติ ฉบับที่ ๑๓ (พ.ศ. ๒๕๖๖ - ๒๕๗๐)
- ๑.๓ แผนพัฒนาภาค/แผนพัฒนาภูมิภาค/แผนพัฒนาจังหวัด
  - ๑.๓.๑ แผนพัฒนาภาค พ.ศ. ๒๕๖๐ - ๒๕๖๕ (ฉบับทบทวน)
  - ๑.๓.๒ แผนพัฒนาภูมิภาคเหนือตอนบน ๑ (พ.ศ. ๒๕๖๑ - ๒๕๖๕) ฉบับทบทวน ปี ๒๕๖๕
  - ๑.๓.๓ แผนพัฒนาจังหวัดเชียงใหม่ (พ.ศ. ๒๕๖๑ - ๒๕๖๕) ฉบับทบทวนรอบปีพ.ศ. ๒๕๖๕
  - ๑.๓.๔ เป้าหมายการพัฒนาอย่างยั่งยืน (Sustainable Development Goals-SDGs)

#### ๑.๑ แผนยุทธศาสตร์ชาติ ๒๐ ปี (พ.ศ.๒๕๖๑ - ๒๕๘๐)

โดยที่รัฐธรรมนูญแห่งราชอาณาจักรไทย มาตรา ๖๕ กำหนดให้รัฐพึงจัดให้มียุทธศาสตร์ชาติเป็นเป้าหมายการพัฒนาประเทศอย่างยั่งยืน ตามหลักธรรมาภิบาลเพื่อใช้เป็นกรอบในการจัดทำแผนต่างๆให้สอดคล้องและบูรณาการกันเพื่อให้เกิดเป็นพลังผลึกดันร่วมกันไปสู่เป้าหมายดังกล่าว โดยให้เป็นไปตามที่กำหนดในกฎหมายว่าด้วยการจัดทำยุทธศาสตร์ชาติ รัฐบาลจึงจัดทำแผนยุทธศาสตร์ชาติ ๒๐ ปี (พ.ศ.๒๕๖๑-๒๕๘๐) ให้เป็นไปตามรัฐธรรมนูญแห่งราชอาณาจักรไทย ปีพุทธศักราช ๒๕๖๐ ระยะเวลาที่จะบรรลุเป้าหมายและสาระที่พึงมีในยุทธศาสตร์ชาติ ให้เป็นไปตามหลักเกณฑ์และวิธีการที่พระราชบัญญัติการจัดทำยุทธศาสตร์ชาติ ปีพุทธศักราช ๒๕๖๐ บัญญัติไว้โดยมีการกำหนดวิสัยทัศน์ประเทศ ดังนี้

**วิสัยทัศน์ :** “ประเทศไทยมีความมั่นคง มั่งคั่ง ยั่งยืน เป็นประเทศพัฒนาแล้ว ด้วยการพัฒนาตามหลักปรัชญาของเศรษฐกิจพอเพียง”

หรือเป็นคติพจน์ประจำชาติว่า “มั่นคง มั่งคั่ง ยั่งยืน” เพื่อสนองต่อต่อผลประโยชน์แห่งชาติ อันได้แก่ การมีเอกราช อธิปไตย การดำรงอยู่อย่างมั่นคง และยั่งยืนของสถาบันหลักของชาติและประชาชนจากภัยคุกคามทุกรูปแบบ การอยู่ร่วมกันในชาติอย่างสันติสุขเป็นปึกแผ่น มีความมั่นคงทางสังคม ท่ามกลางพหุสังคมและการมีเกียรติและศักดิ์ศรีของความเป็นมนุษย์ความเจริญเติบโตของชาติ ความเป็นธรรมและความอยู่ดีมีสุขของประชาชน ความยั่งยืนของฐานทรัพยากรธรรมชาติสิ่งแวดล้อม ความมั่นคงทางพลังงานและอาหาร ความสามารถในการรักษาผลประโยชน์ของชาติภายใต้การเปลี่ยนแปลงของสภาวะแวดล้อมระหว่างประเทศ และการอยู่ร่วมกันอย่างสันติประสานสอดคล้องกันด้านความมั่นคงในประชาคมอาเซียนและประชาคมโลกอย่างมีเกียรติและศักดิ์ศรี

**ความมั่นคง** หมายถึง การมีความมั่นคงปลอดภัยจากภัยและการเปลี่ยนแปลงทั้งภายในประเทศและภายนอกประเทศในทุกระดับ ทั้งระดับประเทศ สังคม ชุมชน ครัวเรือน และปัจเจกบุคคล และมีความมั่นคงในทุกมิติ ทั้งมิติทางการทหาร เศรษฐกิจ สังคม สิ่งแวดล้อม และการเมือง เช่น ประเทศมีความมั่นคงในเอกราชและอธิปไตย มีการปกครองระบอบประชาธิปไตยที่มีพระมหากษัตริย์ทรงเป็นประมุข สถาบันชาติ ศาสนา พระมหากษัตริย์มีความเข้มแข็งเป็นศูนย์กลางและเป็นที่ยึดเหนี่ยวจิตใจของประชาชน มีระบบการเมืองที่มั่นคงเป็นกลไกที่นำไปสู่การบริหารประเทศที่ต่อเนื่องและโปร่งใสตามหลักธรรมาภิบาล สังคมมีความปรองดองและความสามัคคี สามารถผนึกกำลังเพื่อพัฒนาประเทศ ชุมชนมีความเข้มแข็ง ครอบครัวมีความอบอุ่น ประชาชนมีความมั่นคงในชีวิต มีงานและรายได้ที่มั่นคงพอเพียงกับการดำรงชีวิต มีการออมสำหรับวัยเกษียณ ความมั่นคงของอาหาร พลังงาน และน้ำ มีที่อยู่อาศัยและความปลอดภัยในชีวิตทรัพย์สิน

**ความมั่งคั่ง** หมายถึง ประเทศไทยมีการขยายตัวของเศรษฐกิจอย่างต่อเนื่องและมีความยั่งยืนจนเข้าสู่กลุ่มประเทศรายได้สูง ความเหลื่อมล้ำของการพัฒนาลดลง ประชากรมีความอยู่ดีมีสุขได้รับผลประโยชน์จากการพัฒนาอย่างเท่าเทียมกันมากขึ้น และมีการพัฒนาอย่างทั่วถึงทุกภาคส่วนมีคุณภาพชีวิตตามมาตรฐานขององค์การสหประชาชาติ ไม่มีประชาชนที่อยู่ในภาวะความยากจนเศรษฐกิจในประเทศมีความเข้มแข็ง ขณะเดียวกันต้องมีความสามารถในการแข่งขันกับประเทศต่างๆทั้งในตลาดโลกและตลาดภายในประเทศเพื่อให้สามารถสร้างรายได้ทั้งจากภายในและภายนอกประเทศตลอดจนมีการสร้างฐานเศรษฐกิจและสังคมแห่งอนาคต เพื่อให้สอดคล้องกับบริบทการพัฒนาที่เปลี่ยนแปลงไป และประเทศไทยมีบทบาทที่สำคัญในเวทีโลก และมีความสัมพันธ์ทางเศรษฐกิจและการค้าอย่างแน่นแฟ้นกับประเทศในภูมิภาคเอเชีย เป็นจุดสำคัญของการเชื่อมโยงในภูมิภาค ทั้งการคมนาคมขนส่ง การผลิต การค้า การลงทุน และการทำธุรกิจ เพื่อให้เป็นพลังในการพัฒนา นอกจากนี้ยังมีความสมบูรณ์ในทุนที่จะสามารถสร้างการพัฒนาต่อเนื่องไปได้ ได้แก่ ทุนมนุษย์ ทุนทางปัญญา ทุนทางการเงิน ทุนที่เป็นเครื่องมือเครื่องจักร ทุนทางสังคม และทุนทรัพยากรธรรมชาติและสิ่งแวดล้อม

**ความยั่งยืน** หมายถึง การพัฒนาที่สามารถสร้างความเจริญ รายได้ และคุณภาพชีวิตของประชาชนให้เพิ่มขึ้นอย่างต่อเนื่อง ซึ่งเป็นการเจริญเติบโตของเศรษฐกิจที่อยู่บนหลักการใช้ การรักษาและการฟื้นฟูฐานทรัพยากรธรรมชาติอย่างยั่งยืน ไม่ใช่ทรัพยากรธรรมชาติจนเกินพอดี ไม่สร้างมลภาวะต่อสิ่งแวดล้อมจนเกินความสามารถในการรองรับและเยียวยาของระบบนิเวศ การผลิตและการบริโภคเป็นมิตรกับสิ่งแวดล้อม และสอดคล้องกับเป้าหมายการพัฒนาที่ยั่งยืน ทรัพยากรธรรมชาติมีความอุดมสมบูรณ์มากขึ้นและสิ่งแวดล้อมมีคุณภาพดีขึ้น คนมีความรับผิดชอบต่อสังคม มีความเอื้ออาทร เสียสละเพื่อผลประโยชน์ส่วนรวม รัฐบาลมีนโยบายที่มุ่งประโยชน์ส่วนรวมอย่างยั่งยืนและให้ความสำคัญกับการมีส่วนร่วมของประชาชน และทุกภาคส่วนในสังคมยึดถือและปฏิบัติตามหลักปรัชญาของเศรษฐกิจพอเพียงเพื่อการพัฒนาอย่างสมดุล มีเสถียรภาพ และยั่งยืน

โดยมีเป้าหมายการพัฒนาประเทศ คือ “ประเทศชาติมั่นคง ประชาชนมีความสุข เศรษฐกิจพัฒนาอย่างต่อเนื่อง สังคมเป็นธรรม ฐานทรัพยากรธรรมชาติยั่งยืน” โดยยกระดับศักยภาพของประเทศในหลากหลายมิติ พัฒนาคนในทุกมิติและในทุกช่วงวัยให้เป็นคนดี เก่ง และมีคุณภาพ สร้างโอกาสและความเสมอภาคทางสังคม สร้างการเติบโตบนคุณภาพชีวิตที่เป็นมิตรกับสิ่งแวดล้อม และมีภาครัฐของประชาชนเพื่อประชาชนและประโยชน์ส่วนรวม โดยการประเมินผลการพัฒนาตามยุทธศาสตร์ชาติ ประกอบด้วย

- ๑) ความอยู่ดีมีสุขของคนไทยและสังคมไทย
- ๒) ชีตความสามารถในการแข่งขัน การพัฒนาเศรษฐกิจ และการกระจายรายได้
- ๓) การพัฒนาทรัพยากรมนุษย์ของประเทศ
- ๔) ความเท่าเทียมและความเสมอภาคของสังคม
- ๕) ความหลากหลายทางชีวภาพ คุณภาพสิ่งแวดล้อม และความยั่งยืนของ

ทรัพยากรธรรมชาติ

๖) ประสิทธิภาพการบริหารจัดการและการเข้าถึงการให้บริการของภาครัฐ จึงได้กำหนดยุทธศาสตร์ไว้ ๖ ด้าน ดังนี้

#### ๑. ยุทธศาสตร์ด้านความมั่นคง

- (๑) การเสริมสร้างความมั่นคงของสถาบันหลักและการปกครองระบอบประชาธิปไตยอันมีพระมหากษัตริย์ทรงเป็นประมุข
- (๒) การปฏิรูปกลไกการบริหารประเทศและพัฒนาความมั่นคงทางการเมือง ขจัดคอร์รัปชัน สร้างความเชื่อมั่นในกระบวนการยุติธรรม
- (๓) การรักษาความมั่นคงภายในและความสงบเรียบร้อยภายใน ตลอดจนการบริหารจัดการความมั่นคงชายแดนและชายฝั่งทะเล
- (๔) การพัฒนาระบบ กลไก มาตรการและความร่วมมือระหว่างประเทศทุกระดับ และการรักษาคุณภาพความสัมพันธ์กับประเทศมหาอำนาจ เพื่อป้องกันและแก้ไขปัญหาความมั่นคงรูปแบบใหม่
- (๕) การพัฒนาเสริมสร้างศักยภาพการป้องกันประเทศ การรักษาความสงบเรียบร้อยภายในประเทศสร้างความร่วมมือกับประเทศเพื่อนบ้านและมิตรประเทศ
- (๖) การพัฒนาระบบการเตรียมพร้อมแห่งชาติและระบบบริหารจัดการภัยพิบัติ รักษาความมั่นคงของฐานทรัพยากรธรรมชาติ สิ่งแวดล้อม
- (๗) การปรับกระบวนการทำงานของกลไกที่เกี่ยวข้องจากแนวตั้งสู่แนวระนาบมากขึ้น

#### ๒. ยุทธศาสตร์ด้านการสร้างความสามารถในการแข่งขัน

- (๑) การพัฒนาสมรรถนะทางเศรษฐกิจ ได้แก่ การรักษาเสถียรภาพเศรษฐกิจและสร้างความเชื่อมั่น การส่งเสริมการค้าการลงทุนที่อยู่บนการแข่งขันที่เป็นธรรม และรับผิดชอบต่อสังคม
- (๒) การพัฒนาภาคการผลิตและบริการ บนฐานของการพัฒนานวัตกรรมและมีความเป็นมิตรต่อสิ่งแวดล้อม โดยมีการใช้ดิจิทัลและการค้าที่เข้มข้น เพื่อสร้างมูลค่าเพิ่มและขยายกิจกรรมการผลิตและบริการ โดยมุ่งสู่ความเป็นเลิศในระดับโลกและในระดับภูมิภาคในอุตสาหกรรมหลายสาขา และในภาคบริการที่หลากหลายตามรูปแบบการดำเนินชีวิตและการดำเนินธุรกิจที่เปลี่ยนไป รวมทั้งเป็นแหล่งอาหารคุณภาพ สะอาด และปลอดภัยของโลก



(๓) การพัฒนาผู้ประกอบการและเศรษฐกิจชุมชน พัฒนาทักษะผู้ประกอบการ ยกกระดับผลิตภาพแรงงานและพัฒนาวิสาหกิจขนาดกลางและขนาดย่อม (SMEs) สู่สากล และพัฒนาวิสาหกิจชุมชนและสถาบันการเกษตร

(๔) การพัฒนาพื้นที่เศรษฐกิจพิเศษและเมืองพัฒนาเขตเศรษฐกิจชายแดน และพัฒนาระบบเมืองศูนย์กลางความเจริญ จัดระบบผังเมืองที่มีประสิทธิภาพและมีส่วนร่วม มีการจัดการสิ่งแวดล้อมเมือง และโครงสร้างพื้นฐานทางสังคมและเศรษฐกิจที่สอดคล้องกับศักยภาพ

(๕) การลงทุนพัฒนาโครงสร้างพื้นฐาน ในด้านการขนส่ง ด้านพลังงาน ระบบเทคโนโลยีสารสนเทศการสื่อสารและการวิจัยและพัฒนา

(๖) การเชื่อมโยงภูมิภาคและเศรษฐกิจโลก สร้างความเป็นหุ้นส่วนการพัฒนากับนานาชาติ ส่งเสริมความร่วมมือกับนานาชาติในการสร้างความมั่นคงด้านต่าง ๆ เพิ่มบทบาทของไทยในองค์กรระหว่างประเทศ รวมถึงสร้างองค์ความรู้ด้านการต่างประเทศ

### ๓. ยุทธศาสตร์การพัฒนาและเสริมสร้างศักยภาพ

(๑) การพัฒนาศักยภาพคนตลอดช่วงชีวิต

(๒) การยกระดับคุณภาพการศึกษาและการเรียนรู้ให้มีคุณภาพ เท่าเทียม และทั่วถึง

(๓) การปลูกฝังระเบียบวินัย คุณธรรม จริยธรรมค่านิยมที่พึงประสงค์

(๔) การสร้างเสริมให้คนมีสุขภาพที่ดี

(๕) การสร้างความอยู่ดีมีสุขของครอบครัวไทย

### ๔. ยุทธศาสตร์ด้านการสร้างโอกาสความเสมอภาคและเท่าเทียมกับทางสังคม

(๑) การสร้างความมั่นคงและการลดความเหลื่อมล้ำทางด้านเศรษฐกิจและสังคม

(๒) การพัฒนาระบบบริการและระบบบริหารจัดการสุขภาพ

(๓) การสร้างสภาพแวดล้อมและนวัตกรรมที่เอื้อต่อการดำรงชีวิตในสังคมสูงวัย

(๔) การสร้างความเข้มแข็งของสถาบันทางสังคมทุนทางวัฒนธรรมและความเข้มแข็งของชุมชน

(๕) การพัฒนาสื่อสารมวลชนให้เป็นกลไกในการสนับสนุนการพัฒนา

### ๕. ยุทธศาสตร์ด้านการสร้างการเติบโตบนคุณภาพชีวิตที่เป็นมิตรต่อสิ่งแวดล้อม

(๑) การจัดระบบอนุรักษ์ ฟื้นฟูและป้องกันการทำลายทรัพยากรธรรมชาติ

(๒) การวางระบบบริหารจัดการน้ำให้มีประสิทธิภาพทั้ง ๒๕ ลุ่มน้ำ เน้นการปรับระบบการบริหารจัดการอุทกภัยอย่างบูรณาการ

(๓) การพัฒนาและใช้พลังงานที่เป็นมิตรกับสิ่งแวดล้อม

(๔) การพัฒนาเมืองอุตสาหกรรมเชิงนิเวศ และเมืองที่เป็นมิตรกับสิ่งแวดล้อม

(๕) การร่วมลดปัญหาโลกร้อนและปรับตัวให้พร้อมกับการเปลี่ยนแปลงสภาพภูมิอากาศ

(๖) การใช้เครื่องมือทางเศรษฐศาสตร์และนโยบายการคลังเพื่อสิ่งแวดล้อม

### ๖. ยุทธศาสตร์ด้านการปรับสมดุลและการพัฒนาระบบการบริหารจัดการภาครัฐ

(๑) การปรับปรุงโครงสร้าง บทบาท ภารกิจของหน่วยงานภาครัฐให้มีขนาดที่เหมาะสม

(๒) การวางระบบบริหารราชการแบบบูรณาการ

(๓) การพัฒนาระบบบริหารจัดการกำลังคนและพัฒนาบุคลากรภาครัฐ

(๔) การต่อต้านทุจริตและประพฤติมิชอบ

(๕) การปรับปรุงกฎหมายและระเบียบต่าง ๆ ให้ทันสมัย เป็นธรรมและเป็นสากล

(๖) การพัฒนาระบบการให้บริการประชาชนของหน่วยงานภาครัฐ

(๗) การปรับปรุงการบริหารจัดการรายได้และรายจ่ายของภาครัฐ

**๑.๒ แผนพัฒนาเศรษฐกิจและสังคมแห่งชาติ ฉบับที่ ๑๒ (พ.ศ.๒๕๖๑ - ๒๕๖๔) และกรอบ  
แผนพัฒนา เศรษฐกิจและสังคมแห่งชาติ ฉบับที่ ๑๓ (พ.ศ. ๒๕๖๖ -๒๕๗๐)**

**๑.๒.๑ แผนพัฒนาเศรษฐกิจและสังคมแห่งชาติ ฉบับที่ ๑๒ (พ.ศ.๒๕๖๑ - ๒๕๖๔)**

คณะรัฐมนตรีมีมติเห็นชอบตามที่สำนักงานคณะกรรมการพัฒนาการเศรษฐกิจและสังคมแห่งชาติ (สศช.) ในวันที่ ๑๓ กันยายน พ.ศ.๒๕๕๙ โดยมีกระบวนการประชุมระดมความคิดเห็นทิศทางของแผนพัฒนาเศรษฐกิจและสังคมแห่งชาติ ฉบับที่ ๑๒ ของภาคีการพัฒนาทุกภาคส่วนทั้งระดับภาคทั้ง ๔ ภาค และระดมความคิดเห็นเฉพาะกลุ่ม (Focus Group) เช่น กลุ่มภาครัฐ กลุ่มภาคเอกชน เพื่อให้ได้ข้อคิดเห็นและข้อเสนอแนะอันจะนำไปสู่การกำหนดทิศทางและยุทธศาสตร์การพัฒนาประเทศในช่วงแผนพัฒนาเศรษฐกิจและสังคมแห่งชาติ ฉบับที่ ๑๒ ที่ชัดเจน เป็นที่ยอมรับ สามารถนำไปปฏิบัติได้อย่างถูกต้องเป็นรูปธรรมต่อไป

ทั้งนี้ ประเทศไทยในปัจจุบัน อยู่ในห้วงเวลาแห่งการปฏิรูปประเทศไปสู่ความ “มั่นคง มั่งคั่ง และยั่งยืน” เพื่อความสุขของคนไทยทุกคน เป็นห้วงเวลาที่ประเทศไทยให้ความสำคัญกับการกำหนดยุทธศาสตร์การพัฒนาประเทศในระยะยาว ซึ่งไม่ได้มองการพัฒนาในระยะใกล้เพียงอย่างเดียว หากแต่มองถึงอนาคตของคนไทยทุกคนในอีก ๒๐ ปีข้างหน้า ดังนั้น การวางแผนพัฒนาเศรษฐกิจและสังคมแห่งชาติ ทั้งในส่วนของแผนพัฒนา ฯ ฉบับที่ ๑๒ และต่อเนื่องไปสู่แผนพัฒนาฉบับต่อๆ ไป จึงไม่ใช่แผนที่มุ่งผลสำเร็จของการพัฒนาเฉพาะเพียง ๕ ปี ของการประกาศใช้แต่เป็นการกำหนดยุทธศาสตร์และแนวทางการพัฒนาที่มุ่งต่อยอดผลสัมฤทธิ์ของแผนที่สอดคล้องเชื่อมโยงและรองรับการพัฒนาอย่างต่อเนื่องกันไปตลอด ๒๐ ปี ตามกรอบยุทธศาสตร์ชาติระยะ ๒๐ ปี (พ.ศ.๒๕๖๐-๒๕๗๙) ซึ่งประกอบด้วย ๑๐ ยุทธศาสตร์ ได้แก่

ยุทธศาสตร์ที่ ๑ การเสริมสร้างและพัฒนาศักยภาพทุนมนุษย์

ยุทธศาสตร์ที่ ๒ การสร้างความเป็นธรรมและลดความเหลื่อมล้ำในสังคม

ยุทธศาสตร์ที่ ๓ การสร้างความเข้มแข็งทางเศรษฐกิจและแข่งขันได้อย่างยั่งยืน

ยุทธศาสตร์ที่ ๔ การเติบโตที่เป็นมิตรกับสิ่งแวดล้อมเพื่อการพัฒนาอย่างยั่งยืน

ยุทธศาสตร์ที่ ๕ การเสริมสร้างความมั่นคงแห่งชาติเพื่อการพัฒนาประเทศสู่ความมั่งคั่งและยั่งยืน

ยุทธศาสตร์ที่ ๖ การบริหารจัดการในภาครัฐ การป้องกันการทุจริตประพฤติมิชอบ และ  
ธรรมาภิบาลในสังคมไทย

ยุทธศาสตร์ที่ ๗ การพัฒนาโครงสร้างพื้นฐานและระบบโลจิสติกส์

ยุทธศาสตร์ที่ ๘ การพัฒนาวิทยาศาสตร์ เทคโนโลยี วิจัย และนวัตกรรม

ยุทธศาสตร์ที่ ๙ การพัฒนาภาค เมือง และพื้นที่เศรษฐกิจ

ยุทธศาสตร์ที่ ๑๐ ความร่วมมือระหว่างประเทศเพื่อการพัฒนา

สำหรับการพัฒนาประเทศในระยะแผนพัฒนา ฯ ฉบับที่ ๑๒ จะมุ่งบรรลุเป้าหมายในระยะ ๕ ปี  
ที่จะส่งผลตอบสนองเป้าหมายการพัฒนาในระยะยาว โดยมีหลักการสำคัญของแผน ฯ ประกอบด้วย

๑. ยึดคงยึดหลัก “ปรัชญาของเศรษฐกิจพอเพียง” อย่างต่อเนื่องจากแผนพัฒนา ฯ ฉบับที่  
๙-๑๑ เพื่อให้การพัฒนาในทุกมิติเป็นไปอย่างมีบูรณาการบนถนนสายกลาง มีความพอประมาณ มีเหตุผล รวมถึงมี  
ระบบภูมิคุ้มกันที่ดีสอดคล้องกับภูมิสังคม การพัฒนาทุกด้าน มีคุณภาพ ทั้งมิติเศรษฐกิจ สังคม และระบบนิเวศน์

มีความสอดคล้อง เกื้อกูลและพึ่งพาอาศัยซึ่งกันและกัน การพัฒนาในมิติหนึ่งไม่ส่งผลกระทบต่อทางลบอย่างมีนัยยะสำคัญต่อมิติอื่น ๆ สามารถพัฒนาเศรษฐกิจของประเทศให้เจริญเติบโตอย่างต่อเนื่อง มีคุณภาพและมีเสถียรภาพ การกระจายความมั่งคั่งอย่างทั่วถึงและเป็นธรรม เป็นการเติบโตที่ไม่ทำลายสิ่งแวดล้อม ชุมชน วิถีชีวิต ค่านิยม ประเพณี และวัฒนธรรม เพื่อมุ่งไปสู่ความมั่นคง มั่งคั่ง และยั่งยืนของประเทศอย่างแท้จริง

๑. คำนึงถึง “การพัฒนาที่ยั่งยืน” โดยใช้ “คนเป็นศูนย์กลางการพัฒนา” มุ่งสร้างคนไทย

ให้เป็นพลังสำคัญในการสร้างความมั่นคงของชาติ เป็นกลจักรสำคัญในการขับเคลื่อนการพัฒนาเศรษฐกิจ สังคม ทรัพยากรธรรมชาติและสิ่งแวดล้อม และการบริหารจัดการ โดยมิติสังคม พัฒนาคนทุกช่วงวัย และเตรียมความพร้อมเข้าสู่สังคมผู้สูงอายุอย่างมีคุณภาพ มุ่งเน้นให้คนมีศักยภาพและการเรียนรู้ มีความคิดสร้างสรรค์ มีความสามารถรอบด้านและมีโอกาสเข้าถึงคุณภาพของการศึกษาอย่างเท่าเทียม ลดความเหลื่อมล้ำในสังคมและยกระดับคุณภาพชีวิตของคนและครอบครัวให้ดีขึ้น ในมิติเศรษฐกิจ พัฒนาคนทั้งด้านคุณภาพและปริมาณเพื่อเพิ่มศักยภาพการแข่งขันทั้งในภาคการผลิตและภาคบริการ เพื่อก้าวสู่การหลุดพ้นจากกับดักรายได้ปานกลางสู่รายได้สูง ในมิติด้านทรัพยากรธรรมชาติและสิ่งแวดล้อม มุ่งสร้างคนให้ใช้และอยู่กับสิ่งแวดล้อม อยู่ร่วมกันอย่างเกื้อกูล อนุรักษ์ ฟื้นฟู ใช้ประโยชน์ทรัพยากรธรรมชาติและสิ่งแวดล้อมอย่างเหมาะสม สร้างและถ่ายทอดองค์ความรู้ด้านการอนุรักษ์ ทรัพยากรธรรมชาติและสิ่งแวดล้อมอย่างต่อเนื่อง

๒. ยึด “วิสัยทัศน์ภายใต้ยุทธศาสตร์ชาติ ๒๐ ปี” มาเป็นกรอบของวิสัยทัศน์ประเทศไทยในแผนพัฒนาฯ ฉบับที่ ๑๒ วิสัยทัศน์ “ประเทศไทยมีความมั่นคง มั่งคั่ง ยั่งยืน เป็นประเทศพัฒนาแล้ว ด้วยการพัฒนาตามหลักปรัชญาของเศรษฐกิจพอเพียง” หรือเป็นคติพจน์ประจำชาติว่า “มั่นคง มั่งคั่ง ยั่งยืน”

๓. ยึด “เป้าหมายอนาคตประเทศไทยปี ๒๕๗๔” ที่เป็นเป้าหมายในยุทธศาสตร์ชาติ ๒๐ ปี มาเป็นกรอบในการกำหนดเป้าหมายที่จะบรรลุใน ๕ ปีแรก และเป้าหมายในระดับย่อยลงมา โดยที่เป้าหมายและตัวชี้วัดในด้านต่าง ๆ มีความสอดคล้องกับกรอบเป้าหมายที่ยั่งยืน

๔. ยึด “หลักการเจริญเติบโตทางเศรษฐกิจที่ลดความเหลื่อมล้ำและขับเคลื่อนการเจริญเติบโตจากการเพิ่มผลิตภาพการผลิตบนฐานของการใช้ภูมิปัญญาและนวัตกรรม” แผนพัฒนาฯ ฉบับที่ ๑๒ มุ่งเน้นการสร้างความสำเร็จเติบโตทางเศรษฐกิจที่มีความครอบคลุมทั่วถึงเพื่อเพิ่มขยายฐานกลุ่มประชากรชั้นกลางให้กว้างขึ้น โดยกำหนดเป้าหมายในการเพิ่มโอกาสทางเศรษฐกิจ โอกาสทางสังคม และรายได้ของ กลุ่มประชากรรายได้ต่ำสุดร้อยละ ๔๐ ให้สูงขึ้น นอกจากนี้การเพิ่มผลิตภาพการผลิตบนฐานของการใช้ภูมิปัญญาและพัฒนานวัตกรรมนับเป็นหัวใจสำคัญในการขับเคลื่อนการพัฒนาในระยะต่อไป

๕. ยึด “หลักการนำไปสู่การปฏิบัติให้เกิดผลสัมฤทธิ์อย่างจริงจังใน ๕ ปีที่ต่อยอดไปสู่ผลสัมฤทธิ์ที่เป็นเป้าหมายระยะยาว” จากการศึกษาที่แผนพัฒนาฯ เป็นกลไกเชื่อมต่อในลำดับแรกที่จะกำกับและส่งต่อแนวทางการพัฒนาและเป้าหมายในยุทธศาสตร์ชาติ ๒๐ ปี ให้เกิดการปฏิบัติในทุกระดับและในแต่ละด้านอย่างสอดคล้องกัน แผนพัฒนาฯ ฉบับที่ ๑๒ จึงให้ความสำคัญกับการใช้กลไกประชารัฐที่เป็นการรวมพลังขับเคลื่อนจากทั้งภาครัฐ เอกชน และประชาชน และการกำหนดประเด็นบูรณาการของการพัฒนาที่มีลำดับความสำคัญสูงและได้กำหนดในระดับแผนงาน / โครงการสำคัญที่จะตอบสนองต่อเป้าหมายการพัฒนาได้อย่างแท้จริง รวมทั้งการกำหนดเป้าหมายและตัวชี้วัดที่มีความครอบคลุมหลากหลายมิติมากกว่าในแผนพัฒนาฯ ฉบับที่ผ่าน ๆ มา แผนพัฒนาฯ ฉบับที่ ๑๒ จึงกำหนดประเด็นบูรณาการเพื่อการพัฒนาเพื่อเป็นแนวทางสำคัญประกอบการจัดสรรงบประมาณแผ่นดิน รวบรวมและกำหนดแผนงาน ๆ โครงการสำคัญในระดับปฏิบัติและกำหนดจุดเน้นในการพัฒนาเชิงพื้นที่ในระดับสาขาการผลิตและบริการและจังหวัดที่เป็นจุดยุทธศาสตร์สำคัญในด้านต่าง ๆ

## วัตถุประสงค์และเป้าหมายในภาพรวม

แผนพัฒนาฯ ฉบับที่ ๑๒ เป็นแผนพัฒนาประเทศในระยะ ๕ ปี (พ.ศ.๒๕๖๐ – ๒๕๖๔) ซึ่งเป็นการแปลงยุทธศาสตร์ชาติระยะ ๒๐ ปี (พ.ศ.๒๕๖๐ – ๒๕๗๙) สู่การปฏิบัติอย่างเป็นรูปธรรม ดังนั้น ทิศทางการพัฒนาของแผนพัฒนาฯ ฉบับที่ ๑๒ จึงมุ่งบรรลุวิสัยทัศน์ของกรอบยุทธศาสตร์ชาติระยะ ๒๐ ปี เพื่อเตรียมความพร้อมและวางรากฐานในการยกระดับประเทศไทยให้เป็นประเทศที่พัฒนาแล้ว มีความมั่นคง มั่งคั่ง ยั่งยืน ด้วยการพัฒนาตามปรัชญาของเศรษฐกิจพอเพียง จากการประเมินสถานะของประเทศในด้านต่าง ๆ ภายใต้บริบทการเปลี่ยนแปลง การพัฒนาประเทศในระยะแผนพัฒนาฯ ฉบับที่ ๑๒ จึงกำหนดวัตถุประสงค์และเป้าหมายรวมประกอบด้วย

- ๑) คนไทยมีคุณลักษณะเป็นคนไทยที่สมบูรณ์
- ๒) ความเหลื่อมล้ำทางด้านรายได้และความยากจนลดลง
- ๓) ระบบเศรษฐกิจมีความเข้มแข็งและแข่งขันได้
- ๔) ทูทางธรรมชาติและคุณภาพสิ่งแวดล้อมสามารถสนับสนุนการเติบโตที่เป็นมิตรกับสิ่งแวดล้อม
- ๕) มีความมั่นคงในเอกราชและอธิปไตยและเพิ่มความเชื่อมั่นของนานาชาติต่อประเทศไทย
- ๖) มีระบบบริหารจัดการภาครัฐที่มีประสิทธิภาพโปร่งใส ตรวจสอบได้ กระจายอำนาจ และมี

ส่วนร่วมจากประชาชน

### เป้าหมายการพัฒนาในช่วงแผนพัฒนาฯ ฉบับที่ ๑๒

การกำหนดเป้าหมายในด้านต่าง ๆ ในช่วงเวลา ๕ ปี โดยคำนึงถึงการดำเนินการต่อยอดต่อไปแผนพัฒนาฯ ฉบับที่ ๑๓ ๑๔ และ ๑๕ เพื่อให้เกิดผลสัมฤทธิ์ตามเป้าหมายยุทธศาสตร์ชาติ ๒๐ ปี และในขณะเดียวกันแผนพัฒนาฯ ฉบับนี้จัดทำเป้าหมายและตัวชี้วัดในรายละเอียดมากกว่าในแผนพัฒนาฯ ฉบับที่ผ่านมา เพื่อให้กำกับและเชื่อมโยงกับการกำหนดเป้าหมายในแผนระดับรองและแผนปฏิบัติการต่าง ๆ ได้ชัดเจนขึ้น โดยการจัดสรรงบประมาณและแผนปฏิบัติการต่าง ๆ ต้องแสดงให้เห็นถึงการเชื่อมโยงจากเป้าหมายที่เป็นผลสัมฤทธิ์ผลลัพธ์หลัก ๆ กับผลผลิตในระดับแผนงานและโครงการได้ โดยเฉพาะอย่างยิ่งในแต่ละกลุ่มบูรณาการของการจัดสรรงบประมาณ รวมถึงความเชื่อมโยงถึงตัวชี้วัดผลการดำเนินงานของภาครัฐ ทั้งนี้ แผนพัฒนาฯ ฉบับที่ ๑๒ ได้ตั้งเป้าหมายในมิติหลัก ๆ ประกอบด้วย

(๑) คนไทยที่มีคุณลักษณะเป็นคนไทยที่สมบูรณ์ มีวินัย มีทัศนคติและพฤติกรรมตามบรรทัดฐานที่ดีของสังคม มีความเป็นพลเมืองตื่นรู้ มีความสามารถในการปรับตัวได้อย่างรู้เท่าทันสถานการณ์ มีความรับผิดชอบและทำประโยชน์ต่อส่วนร่วมมีสุขภาพกายและใจที่ดี มีความเจริญงอกงามทางจิตวิญญาณ มีวิถีชีวิตที่พอเพียง มีความเป็นไทย

(๒) การลดความเหลื่อมล้ำทางด้านรายได้และความยากจน การเข้าถึงบริการทางสังคมที่มีคุณภาพอย่างทั่วถึง กลุ่มที่มีรายได้ต่ำสุดร้อยละ ๔๐ มีรายได้เพิ่มขึ้นอย่างน้อยร้อยละ ๑๕

(๓) ระบบเศรษฐกิจมีความเข้มแข็งและแข่งขันได้ โครงสร้างเศรษฐกิจปรับสู่ฐานบริการและดิจิทัล มีผู้ประกอบการรุ่นใหม่และเป็นสังคมผู้ประกอบการ และมีผู้ประกอบการขนาดกลางและขนาดเล็กที่เข้มแข็งสามารถใช้นวัตกรรมและเทคโนโลยีดิจิทัลในการสร้างสรรค์คุณค่าสินค้าและบริการ รวมทั้งมีระบบการผลิตและให้บริการจากฐานรายได้เดิมที่มีมูลค่าสูงเพิ่มขึ้น และเศรษฐกิจไทยมีเสถียรภาพและมีอัตราการขยายตัวเฉลี่ยร้อยละ ๕ ต่อปี เพื่อให้บรรลุเป้าหมายการเป็นประเทศที่มีรายได้สูงภายในปี ๒๕๗๙

(๔) ทุนทางธรรมชาติและคุณภาพสิ่งแวดล้อมสามารถสนับสนุนการเติบโตที่เป็นมิตรกับสิ่งแวดล้อม มีความมั่นคงอาหาร พลังงาน และน้ำ โดยเพิ่มพื้นที่ป่าไม้ให้ได้อย่างน้อย ๔๐ ของพื้นที่ประเทศเพื่อรักษาความสมดุลของระบบนิเวศ ลดการปล่อยก๊าซเรือนกระจกในภาคพลังงานและขนส่งไม่น้อยกว่าร้อยละ ๗ ภายในปี๒๕๖๓ เทียบกับการปล่อยในกรณีปกติ มีปริมาณหรือสัดส่วนของขยะมูลฝอยที่ได้รับการจัดการอย่างถูกหลักสุขาภิบาลเพิ่มขึ้น และรักษาคุณภาพน้ำและคุณภาพอากาศในพื้นที่วิกฤตอยู่ในเกณฑ์มาตรฐาน

(๕) มีความมั่นคงในเอกราชและอธิปไตย สังคมปลอดภัยสามัคคี สร้างภาพลักษณ์ดี และเพิ่มความเชื่อมั่นของนานาชาติต่อประเทศไทย ความขัดแย้งทางอุดมการณ์และความคิดในสังคมลดลง ปัญหาอาชญากรรมลดลง ประเทศไทยมีส่วนร่วมในการกำหนดบรรทัดฐานระหว่างประเทศ เป็นต้น

(๖) มีระบบบริหารจัดการภาครัฐที่มีประสิทธิภาพ ทันสมัย โปร่งใสตรวจสอบได้ กระจายอำนาจและมีส่วนร่วมจากประชาชน บทบาทภาครัฐในการให้บริการซึ่งภาคเอกชนดำเนินการแทนได้ดีกว่าลดลง เพิ่มการใช้ระบบดิจิทัลในการให้บริการ ปัญหาคอร์รัปชันลดลง และการบริหารจัดการขององค์กรปกครองส่วนท้องถิ่นที่มีอิสระขึ้น

### ๑.๒.๒ การพัฒนาประเทศในระยะของแผนพัฒนาเศรษฐกิจและสังคมแห่งชาติ ฉบับที่ ๑๓

#### (พ.ศ. ๒๕๖๖-๒๕๗๐)

เนื่องจากรัฐบาลยังไม่ได้ประกาศใช้แผนพัฒนาเศรษฐกิจและสังคมแห่งชาติ ฉบับที่ ๑๓ (พ.ศ. ๒๕๖๖-๒๕๗๐) ท่ามกลาง แนวโน้มการเปลี่ยนแปลงที่เกิดขึ้นในระดับโลก การแพร่ระบาดของโรคติดเชื้อไวรัสโคโรนา ๒๐๑๙ (โควิด-๑๙) ได้ส่งผลให้สถานการณ์ของประเทศไทย อาจต้องเผชิญกับความเสี่ยงที่ทำให้ประเทศไทยมีความเปราะบางยิ่งขึ้น โดยหากไม่ได้รับการแก้ไขอย่างเร่งด่วน จะเป็นเหตุให้ประเทศไทยไม่สามารถก้าวตามโลกได้อย่างเท่าทัน ซึ่งการ พัฒนาประเทศในระยะของแผนพัฒนาเศรษฐกิจและสังคมแห่งชาติ ฉบับที่ ๑๓ (พ.ศ. ๒๕๖๖-๒๕๗๐) เป็นแผนระดับปฏิบัติการในช่วง ๕ ปีที่สองของยุทธศาสตร์ชาติ ๒๐ ปี ในการร่างกรอบการพัฒนาประเทศในระยะของแผนพัฒนาเศรษฐกิจและสังคมแห่งชาติ ฉบับที่ ๑๓ (พ.ศ. ๒๕๖๖-๒๕๗๐) ยังคงน้อมนำปรัชญาเศรษฐกิจพอเพียงมาเป็นหลัก ปรัชญานำทางในการขับเคลื่อนและวางแผนการพัฒนาประเทศ ที่ไม่ว่าประเทศไทยและประชาคมโลกยังต้องเผชิญ กับสถานการณ์แพร่ระบาดของเชื้อไวรัสโคโรนา (โควิด-๑๙) และโครงสร้างในประเทศที่ยังคงมีข้อจำกัดภายในที่รอ การปรับปรุงแก้ไขในหลายมิติ (สำนักงานสภาพัฒนาการเศรษฐกิจและสังคมแห่งชาติ, ๒๕๖๔) ในช่วงระยะเวลาของแผนพัฒนาเศรษฐกิจและสังคมแห่งชาติ ฉบับที่ ๑๓ (พ.ศ. ๒๕๖๖-๒๕๗๐) ประเทศไทยจะยังคงเผชิญกับแนวโน้มการเปลี่ยนแปลงต่าง ๆ ของโลก การทบทวนบริบทการพัฒนาประเทศในกรอบแผนพัฒนาเศรษฐกิจและสังคมแห่งชาติ ฉบับที่ ๑๓ (พ.ศ. ๒๕๖๖-๒๕๗๐) มีวัตถุประสงค์เพื่อ ๑) ฉายภาพ แนวโน้มการเปลี่ยนแปลงระดับโลก (Megatrends) ที่สำคัญและคาดว่าจะมีผลต่อทิศทางการพัฒนาประเทศใน ๓๕ อนาคต ๒) สรุปสาระสำคัญของผลกระทบจากการแพร่ระบาดของโรคติดเชื้อไวรัสโคโรนา (โควิด-๑๙) ซึ่งได้ส่งผล กระทบต่อประเทศไทยในหลากหลายมิติ และ ๓) ทบทวนสถานะของการพัฒนาประเทศ ทั้งในด้านความมั่นคง ความสามารถในการแข่งขัน การพัฒนาทรัพยากรมนุษย์ การสร้างโอกาสและความเสมอภาคทางสังคม การสร้าง การเติบโตที่เป็นมิตรต่อสิ่งแวดล้อม และการปรับสมดุลและพัฒนาระบบการบริหารจัดการภาครัฐ รวมถึงนำเสนอ ผลที่เกิดขึ้นจากการเปลี่ยนแปลงระดับโลกและผลกระทบจากวิกฤตเชื้อไวรัสโคโรนา (โควิด-๑๙) ที่มีต่อประเทศไทย เพื่อให้การขับเคลื่อนการพัฒนาประเทศเกิดผลสัมฤทธิ์ตามเป้าหมายที่กำหนดไว้ในยุทธศาสตร์ชาติ และสอดคล้องกับแนวคิดการพัฒนาประเทศ การพลิกโฉมประเทศไทย (Thailand's Transformation) ในระยะ แผนพัฒนาฯ ฉบับที่ ๑๓ จึงมีเป้าหมายหลักเพื่อพลิกโฉมประเทศไทยไปสู่ “เศรษฐกิจสร้างคุณค่า สังคมเดินหน้าอย่าง ยั่งยืน” หรือ “Hi-Value and Sustainable Thailand” โดยกรอบแผนพัฒนาเศรษฐกิจและสังคมแห่งชาติ ฉบับที่ ๑๓ มีสาระสำคัญโดยสังเขปต่อไปนี้

๑) เศรษฐกิจมูลค่าสูงที่เป็นมิตรต่อสิ่งแวดล้อม (High Value-added Economy) โดยเพิ่มประสิทธิภาพการผลิตและสร้างมูลค่าเพิ่มให้สินค้าเกษตรด้วยเทคโนโลยี การท่องเที่ยวเน้นคุณค่าและความยั่งยืน กิจกรรมหลากหลายกระจายรายได้ใส่ใจสิ่งแวดล้อม การผลิตและส่งเสริมการใช้ยานยนต์ไฟฟ้า ยกระดับการแพทย์ให้ทันสมัยและทั่วถึงเป็นศูนย์กลางบริการสุขภาพมูลค่าสูง โคราชขายนาคมนาคมและสิ่งอำนวยความสะดวกเชื่อมโยงกับภูมิภาคอย่างไร้รอยต่อ และส่งเสริมการผลิตสินค้าอิเล็กทรอนิกส์ที่ทันสมัย บริการดิจิทัลและดิจิทัลคอนเทนต์เติบโตรวดเร็ว

๒) สังคมแห่งโอกาสและความเสมอภาค เสริมสร้างศักยภาพธุรกิจขนาดย่อม (SMEs) วิสาหกิจชุมชนและวิสาหกิจเพื่อสังคมให้เติบโตอย่างต่อเนื่อง สามารถเข้าถึงเทคโนโลยีและตลาดสมัยใหม่ พื้นที่และเมืองมีความเจริญทันสมัยและน่าอยู่ ลดความเหลื่อมล้ำระหว่างพื้นที่ กระจายโอกาสทางเศรษฐกิจและสังคม ประชาชนสามารถยับยั้งสถานะและได้รับการคุ้มครองทางสังคมอย่างเหมาะสม

๓) วิถีชีวิตยั่งยืน (Eco-friendly Living) เศรษฐกิจหมุนเวียนและสังคมคาร์บอนต่ำ โดยของเสียถูกนำกลับมาใช้ประโยชน์และพัฒนาเป็นพลังงานหมุนเวียน ลดความเสี่ยงจากธรรมชาติใช้มาตรการเชิงพื้นที่และเทคโนโลยีในการรับมือจากภัยธรรมชาติ

๔) ปัจจัยสนับสนุนการพลิกโฉมประเทศ (Key Enablers for Thailand's Transformation) กำลังคนมีสมรรถนะสูงตอบโจทย์การพัฒนาแห่งอนาคต ระบบการศึกษาและพัฒนาฝีมือแรงงานมีคุณภาพ คนทุกช่วงวัยมีการเรียนรู้ตลอดชีวิต ภาครัฐมีสมรรถภาพสูงและทันสมัยอย่างมีประสิทธิภาพ

### **๑.๓ แผนพัฒนาภาค/แผนพัฒนากลุ่มจังหวัด/แผนพัฒนาจังหวัด**

#### **๑.๓.๑ แผนพัฒนาภาค พ.ศ.๒๕๖๐ - ๒๕๖๕ (ฉบับทบทวน)**

ภาคเหนือมีทุนทางสังคมและวัฒนธรรมประเพณีที่มีอัตลักษณ์โดดเด่น มีการฟื้นฟูสืบสานและสร้างสรรค์พัฒนาสู่การผลิตสินค้าและบริการ โดยเฉพาะเป็นแหล่งท่องเที่ยวที่มีบริการสุขภาพและผลิตภัณฑ์หัตถกรรมที่มีชื่อเสียงระดับโลก พื้นที่เกษตรของภาคเหนือมีขนาดเล็กเหมาะสมต่อการปรับระบบการผลิต เพื่อสร้างคุณค่าตามแนวทางเกษตรอินทรีย์ ในเชิงภูมิศาสตร์แล้วภาคเหนือมีศักยภาพในการขยายการค้า การลงทุนและบริการเชื่อมโยงเศรษฐกิจในกลุ่มอนุภูมิภาคลุ่มแม่น้ำโขง และสามารถขยายไปสู่จีนตอนใต้และกลุ่มประเทศเอเชียใต้ตามแนวระเบียงเศรษฐกิจเหนือ-ใต้ และตะวันออก-ตะวันตก ดังนั้น การพัฒนาภาคเหนือสู่ความ “มั่นคง มั่งคั่ง ยั่งยืน” จำเป็นจะต้องนำศักยภาพทางภูมิสังคมประกอบกับปัจจัยสนับสนุนด้านโครงสร้างพื้นฐาน และองค์ความรู้ของสถาบันการศึกษาและองค์กรในพื้นที่มาใช้ในการต่อยอดการผลิตและบริการที่มีศักยภาพและ โอกาสเพื่อสร้างมูลค่าสูงตามแนวทางเศรษฐกิจสร้างสรรค์ รวมทั้งการใช้ประโยชน์จากการเชื่อมโยงกับประเทศ เพื่อนบ้านในการเสริมสร้างขีดความสามารถของธุรกิจท้องถิ่นเพื่อขยายฐานเศรษฐกิจของภาค

สำนักงานคณะกรรมการพัฒนาการเศรษฐกิจและสังคมแห่งชาติ (คณะกรรมการพัฒนาการเศรษฐกิจ และสังคมแห่งชาติ, ๒๕๕๙) ได้เสนอแนวทางการแปลงยุทธศาสตร์การพัฒนากลุ่มจังหวัด และพื้นที่เศรษฐกิจ สู่การ ปฏิบัติการ คณะทำงานได้แนวทางการแปลงยุทธศาสตร์ดังกล่าว ภายใต้แผนพัฒนาเศรษฐกิจและสังคมแห่งชาติ ฉบับที่ ๑๒ ที่เกี่ยวข้องเชื่อมโยงกับการพัฒนาจังหวัดเชียงใหม่ เพื่อให้การขับเคลื่อนให้เป็นไปอย่างมีประสิทธิภาพ และเกิดผลสำเร็จอย่างเป็นรูปธรรม มีการกำหนดพื้นที่เป้าหมาย สาขาการผลิตและบริการ เป้าหมายที่ชัดเจน เพื่อใช้เป็นแนวทางในการปฏิบัติและกำกับให้การขับเคลื่อนการพัฒนาเชิงพื้นที่ จังหวัด ภาค และเมือง เกิดผลสัมฤทธิ์และสอดคล้องกับเป้าหมายรวมของประเทศ โดยมีวัตถุประสงค์เพื่อ

๑) ยกระดับการผลิตและการ สร้างมูลค่าเพิ่มแก่สินค้าและบริการ โดยใช้ความรู้ เทคโนโลยี นวัตกรรม และภูมิปัญญาท้องถิ่นที่มีอัตลักษณ์

๒) เชื่อมโยงห่วงโซ่คุณค่าของระบบเศรษฐกิจภาคเข้ากับระบบเศรษฐกิจของประเทศ และภูมิภาค เอเชียตะวันออกเฉียงใต้

๓) ดูแลช่วยเหลือคนจน และผู้สูงอายุ ให้มีคุณภาพชีวิตที่ดี พึ่งพาตนเอง พึ่งพาครอบครัว และ พึ่งพากันใน ชุมชนได้ และ

๔) แก้ไขปัญหาด้านทรัพยากรธรรมชาติและสิ่งแวดล้อม ได้แก่ การบริหารจัดการน้ำ ป่าต้นน้ำ และ ปัญหาหมอกควัน กระบวนการแปลงแผนพัฒนาเศรษฐกิจและสังคมแห่งชาติ ฉบับที่ ๑๒ สู่การปฏิบัติใน ระดับพื้นที่เน้น การสร้างความเข้าใจและสร้างความร่วมมือกับทุกหน่วยงาน ที่เกี่ยวข้องให้สามารถนำแนวคิด เป้าประสงค์

ยุทธศาสตร์ และแนวทางการพัฒนาของแผนฯ ไปกำหนดกลยุทธ์และแผนงานโครงการในระดับ ปฏิบัติ เป็นการ แปลงเป้าประสงค์ และทิศทางการพัฒนาสู่เป้าหมายและแนวทางการพัฒนาระยะ ๕ ปีแรก (พ.ศ. ๒๕๖๐-๒๕๖๔) ของยุทธศาสตร์ชาติ๒๐ ปี (พ.ศ. ๒๕๖๑-๒๕๘๐) เพื่อเป็นกรอบการจัดทำแผนพัฒนาใน ระดับต่าง ๆ ในเชิงนโยบาย กระทรวง กรม นำยุทธศาสตร์การพัฒนาภายใต้แผนพัฒนาเศรษฐกิจและสังคม แห่งชาติ ฉบับที่ ๑๒ มาวิเคราะห์ ความเกี่ยวข้องกับภารกิจเพื่อจัดทำแผนกระทรวง กรม จังหวัด และกลุ่มจังหวัด นำยุทธศาสตร์การพัฒนาภายใต้ แผนพัฒนาเศรษฐกิจและสังคมแห่งชาติ ฉบับที่ ๑๒ มาเชื่อมโยงลงสู่แผนพัฒนา จังหวัด กลุ่มจังหวัด มีการจัดทำ แผนให้สอดคล้องกับแผนพัฒนาจังหวัด ในเชิงพื้นที่ ชุมชน ท้องถิ่น รวบรวม ปัญหาและความต้องการของ ประชาชนมาเป็นแผนพัฒนา จัดลำดับความสำคัญปัญหาและความต้องการในพื้นที่ เป็นการเชื่อมโยงแผนชุมชน ๓๗ และท้องถิ่นไปสู่แผนพัฒนาจังหวัด จากนั้นหน่วยงานที่เกี่ยวข้องจัดทำแผนปฏิบัติการรองรับตั้งแต่ในระดับชุมชน ท้องถิ่น อำเภอ จังหวัด กลุ่มจังหวัด โดยแผนพัฒนาภาค (พ.ศ. ๒๕๖๐-๒๕๖๕) ฉบับทบทวนมียุทธศาสตร์ การพัฒนา ดังนี้

**ยุทธศาสตร์ที่ ๑** พัฒนาการท่องเที่ยวและธุรกิจบริการต่อเนื่องให้มีคุณภาพ สามารถสร้าง มูลค่าเพิ่มอย่างยั่งยืน และกระจายประโยชน์อย่างทั่วถึง รวมทั้งต่อยอดการผลิตสินค้าและบริการที่มีศักยภาพสูง ด้วยภูมิปัญญาและนวัตกรรม โดยมีแนวทางในการพัฒนา

๑) พัฒนากลุ่มท่องเที่ยวที่มีศักยภาพตามแนวทางการ ท่องเที่ยวเชิงสร้างสรรค์และวัฒนธรรม

๒) พัฒนาต่อยอดอุตสาหกรรมและบริการเป้าหมายที่มีศักยภาพสูง

**ยุทธศาสตร์ที่ ๒** ใช้โอกาสจากเขตเศรษฐกิจพิเศษ และการเชื่อมโยงกับอนุภูมิภาค GMS BIMSTEC และ AEC เพื่อขยายฐานเศรษฐกิจของภาค โดยมีแนวทางในการพัฒนา

๑) เสริมศักยภาพของโครงสร้างพื้นฐาน และวางผังเมืองทั้งเมืองหลักและเมืองชายแดนให้ สอดคล้องและสมดุลระหว่างการอนุรักษ์กับการขยายตัวทางเศรษฐกิจ พัฒนาโครงข่ายเส้นทางและระบบขนส่ง ย่อยที่เชื่อมต่อกับระบบหลักของประเทศและอนุภูมิภาคตามแนวระเบียงเศรษฐกิจเหนือ-ใต้ และแนวตะวันออก ตะวันตก

๒) พัฒนาเชียงใหม่เป็นเมืองศูนย์กลางเศรษฐกิจให้มีศักยภาพในการดำเนินกิจกรรมทาง เศรษฐกิจเทียบเท่าเมืองขนาดใหญ่ในระดับนานาชาติและมีความน่าอยู่

๓) พัฒนาเมืองสถานีขนส่งระบบรางที่นครสวรรค์ แพร่ (อำเภอเด่นชัย) เชียงราย (อำเภอ เชียงของ) และเมืองในพื้นที่เศรษฐกิจพิเศษชายแดน ได้แก่ อำเภอแม่สอด อำเภอแม่สาย อำเภอเชียงแสน อำเภอ เชียงของ

๔) พัฒนาผู้ประกอบการและบุคลากรให้มีความรู้ มีทักษะฝีมือเข้าถึงข้อมูลกฎระเบียบการค้า  
ดำเนินธุรกิจระดับภูมิภาค และสากล

๕) พัฒนาสินค้าที่มีศักยภาพสามารถแข่งขันได้ รวมทั้งสินค้าที่ตอบสนองตลาดในกลุ่ม ประเทศ  
เพื่อนบ้าน และ AEC

**ยุทธศาสตร์ที่ ๓** ยกกระดับเป็นฐานการผลิตเกษตรอินทรีย์และเกษตรปลอดภัย เชื่อมโยงสู่  
อุตสาหกรรมเกษตรแปรรูปที่สร้างมูลค่าเพิ่มสูง โดยมีแนวทางในการพัฒนา ดังนี้

๑) พัฒนาระบบการผลิตสินค้าเกษตรอินทรีย์ในพื้นที่ภาคเหนือตอนบน และเกษตรปลอดภัย ใน  
พื้นที่ภาคเหนือตอนล่าง

๒) สนับสนุนการเชื่อมโยงผลผลิตเกษตรสู่อุตสาหกรรมเกษตรแปรรูปที่มีศักยภาพ

๓) พัฒนาอุตสาหกรรมชีวภาพอย่างบูรณาการตลอดห่วงโซ่คุณค่า และเชื่อมโยงกับ  
อุตสาหกรรมเกษตรชีวภาพ อุตสาหกรรมแปรรูปอาหาร และแปรรูปชีวมวล

๔) สนับสนุนการวิจัยและพัฒนาทางการเกษตรทั้งระบบ ส่งเสริมการใช้ปัจจัยการผลิต และ  
เทคโนโลยีที่เหมาะสมกับสภาพพื้นที่ ๓๘

๕) สร้างและพัฒนาเกษตรกรรุ่นใหม่ให้เป็นเกษตรกรอัจฉริยะ (Smart Farmer)

๖) พัฒนา ช่องทางตลาดออนไลน์และระบบโลจิสติกส์สำหรับสินค้าเกษตรจากชุมชน พัฒนา  
นวัตกรรมสำหรับการสร้าง ระบบโลจิสติกส์สินค้าเกษตรจากชุมชน

๗) พัฒนาแหล่งน้ำเพื่อการเกษตรอย่างเป็นระบบเครือข่ายที่เชื่อมโยง

**ยุทธศาสตร์ที่ ๔** พัฒนาคุณภาพชีวิตและแก้ไขปัญหาความยากจน พัฒนาระบบดูแล ผู้สูงอายุอย่าง  
มีส่วนร่วมของครอบครัวและชุมชน ยกกระดับทักษะฝีมือแรงงานภาคบริการ โดยมีแนวทางในการ พัฒนา ได้แก่

๑) เสริมศักยภาพของโครงสร้างพื้นฐาน และวางผังเมืองทั้งเมืองหลักและเมืองชายแดน

๒) พัฒนาเชียงใหม่เป็นเมืองศูนย์กลางเศรษฐกิจ ให้มีศักยภาพในการดำเนินกิจกรรมทาง  
เศรษฐกิจเทียบเท่าเมืองขนาดใหญ่ในระดับนานาชาติ

๓) พัฒนาเมืองสถานีขนส่งระบบรางที่นครสวรรค์ แพร่ (อำเภอเด่นชัย) เชียงราย (อำเภอ  
เชียงของ) และเมืองในพื้นที่เศรษฐกิจพิเศษชายแดน

๔) พัฒนาผู้ประกอบการและบุคลากรให้มีความรู้ มีทักษะฝีมือ เข้าถึงข้อมูล กฎระเบียบ  
พัฒนาสินค้าที่มีศักยภาพสามารถแข่งขันได้ รวมทั้งสินค้าที่ตอบสนองตลาดในกลุ่มประเทศเพื่อนบ้าน และ AEC  
โดยให้ความสำคัญกับการใช้ประโยชน์ความได้เปรียบเชิงเปรียบเทียบอย่างการเกื้อกูลกัน บนความร่วมมือระหว่าง  
ภาครัฐและเอกชนทั้งไทยและเพื่อนบ้าน ซึ่งจะสอดคล้องกับการเป็นเขตพัฒนาเศรษฐกิจพิเศษของพื้นที่อำเภอแม่  
สอด จังหวัดตาก และจังหวัดเชียงราย

**ยุทธศาสตร์ที่ ๕** อนุรักษ์และฟื้นฟูป่าต้นน้ำให้คงความสมบูรณ์ จัดระบบบริหาร จัดการ น้ำอย่าง  
เหมาะสมและเชื่อมโยงพื้นที่เกษตรให้ทั่วถึง ป้องกันและแก้ไขปัญหาหมอกควันอย่างยั่งยืน โดยมี  
แนวทาง  
ในการพัฒนา

๑) อนุรักษ์และฟื้นฟูระบบนิเวศและป่าไม้ในพื้นที่ป่าต้นน้ำในพื้นที่ ๘ จังหวัด ภาคเหนือ  
ตอนบน

๒) พัฒนาการจัดการน้ำเชิงลุ่มน้ำทั้งระบบในลุ่มน้ำหลักของภาค

๓) แก้ไขปัญหาหมอกควันในพื้นที่ภาคเหนือตอนบนและจังหวัดตาก



### **๑.๓.๒ แผนพัฒนากลุ่มจังหวัดภาคเหนือตอนบน ๑ (พ.ศ. ๒๕๖๑-๒๕๖๕) ฉบับทบทวนปี ๒๕๖๕**

กลุ่มจังหวัดภาคเหนือตอนบน ๑ ซึ่งประกอบด้วย จังหวัดเชียงใหม่ แม่ฮ่องสอน ลำปาง และลำพูน มีเป้าหมายการพัฒนา คือ “พัฒนาพื้นที่บนพื้นฐานวัฒนธรรมสร้างสรรค์ สู่เศรษฐกิจมูลค่าสูงอย่างทั่วถึง” กรอบแนวคิดของแผนพัฒนากลุ่มจังหวัดภาคเหนือตอนบน ๑ พ.ศ. ๒๕๖๑-๒๕๖๕ (ฉบับทบทวนปี ๒๕๖๕) ให้มีความสอดคล้องกับยุทธศาสตร์ชาติ แผนพัฒนาเศรษฐกิจและสังคมแห่งชาติ และนโยบายสำคัญอื่น ๆ ของรัฐบาล ความสอดคล้องกับยุทธศาสตร์ชาติ ๒๐ ปี (กลุ่มงานบริหารยุทธศาสตร์กลุ่มจังหวัดภาคเหนือตอนบน ๑, ๒๕๖๔) มีประเด็นการพัฒนาดังนี้

#### **ประเด็นการพัฒนาที่ ๑ การพัฒนาเศรษฐกิจท่องเที่ยวและการค้าในพื้นที่**

๑) สร้างการเชื่อมโยงธุรกิจการท่องเที่ยวและบริการสู่ท้องถิ่น

๒) ยกระดับการผลิตและการสร้างมูลค่าแก่สินค้าและ ๓๙ บริการท้องถิ่น โดยผสมผสานภูมิปัญญาและเทคโนโลยีนวัตกรรม

๓) สร้างมาตรฐานการท่องเที่ยวแบบยั่งยืน

๔) เพิ่มมูลค่าการตลาดที่เน้นการเป็นแหล่งท่องเที่ยวปลายทาง (Destination) โดยมีแนวทางในการพัฒนาการท่องเที่ยวเชื่อมโยง ๔ จังหวัด (จังหวัดเชียงใหม่ จังหวัดแม่ฮ่องสอน จังหวัดลำปาง จังหวัดลำพูน) ยกระดับการท่องเที่ยวเชิงสุขภาพ การแพทย์แผนไทย ส่งเสริมอัตลักษณ์วัฒนธรรมล้านนาและพัฒนาหัตถกรรมท้องถิ่นของกลุ่ม จังหวัดภาคเหนือตอนบน ๑ รวมถึงเพิ่มศักยภาพการท่องเที่ยวเชิงธรรมชาติ เพื่อรองรับรูปแบบการท่องเที่ยว เชิงอนุรักษ์ตลอดห่วงโซ่คุณค่า

**ประเด็นการพัฒนาที่ ๒** แนวทางการพัฒนาท่องเที่ยวเชื่อมโยง ๔ จังหวัด (จังหวัดเชียงใหม่ จังหวัดแม่ฮ่องสอน จังหวัดลำปาง จังหวัดลำพูน)

โดยยกระดับการท่องเที่ยวเชิงสุขภาพ การแพทย์แผนไทย ส่งเสริมอัตลักษณ์ วัฒนธรรมล้านนาและพัฒนา หัตถกรรมท้องถิ่นของกลุ่มจังหวัดภาคเหนือตอนบน ๑ รวมถึงเพิ่มศักยภาพการท่องเที่ยวเชิงธรรมชาติ เพื่อรองรับรูปแบบการท่องเที่ยวเชิงอนุรักษ์ตลอดห่วงโซ่คุณค่า โดยมีแนวทางการส่งเสริม อุตสาหกรรมเกษตรแปรรูปอาหารมูลค่าสูง (NTFV) อุตสาหกรรมสุขภาพความงาม สมุนไพร และหัตถอุตสาหกรรมของกลุ่มจังหวัดภาคเหนือ ตอนบน ๑ ด้วยการเชื่อมโยงอัตลักษณ์ล้านนาผสมผสานเทคโนโลยี นวัตกรรม (High Touch High Value) ตลอดห่วงโซ่คุณค่า เพื่อตอบสนองตลาดในกลุ่มประเทศเพื่อนบ้านและ AEC บน ความร่วมมือระหว่างภาครัฐ เอกชน และสถาบันการศึกษา

**ประเด็นการพัฒนาที่ ๓** การพัฒนาเศรษฐกิจเกษตรสร้างสรรค์ วัตถุประสงค์เพื่อ ๑) เพิ่มขีดความสามารถในการแข่งขันของเกษตรกรและผู้ประกอบการ ๒) ยกระดับการผลิตสินค้าเกษตรให้มีคุณภาพได้รับการ รับรองมาตรฐาน และ ๓) สร้างมูลค่าเพิ่มแก่ผลิตผลการเกษตร ผลิตภัณฑ์การเกษตร โดยส่งเสริมการตลาด ต้นทาง และ เกษตรแปรรูปในพื้นที่ (NTFV) ของผลผลิตทางการเกษตรที่สำคัญและโดดเด่นในกลุ่มจังหวัดภาคเหนือตอนบน ๑ โดยการ พัฒนาวัตุดิบการเกษตรแบบหมุนเวียน รวมถึงการพัฒนากระบวนการผลิตเพื่อ ยกระดับมาตรฐานของสินค้าเกษตร สร้าง โอกาสในการจำหน่ายเพื่อการเชื่อมโยงธุรกิจการค้าทั้งในประเทศและ ต่างประเทศ

**ประเด็นการพัฒนาที่ ๔** การพัฒนาเศรษฐกิจสิ่งแวดลอมเพื่อลดฝุ่นควัน วัตถุประสงค์เพื่อ ๑) สิ่งแวดลอมมีคุณภาพดีขึ้นหรืออยู่ในเกณฑ์มาตรฐาน เกื้อหนุนการพัฒนาอย่างยั่งยืน และ ๒) อนุรักษ์และฟื้นฟู ทรัพยากรธรรมชาติให้มีสภาพอุดมสมบูรณ์บนพื้นฐานการมีส่วนร่วมของภาคีเครือข่าย และการใช้ประโยชน์อย่างมี คุณค่าที่ก่อให้เกิดความยั่งยืน โดยส่งเสริมการเกษตรและอุตสาหกรรมที่เป็นมิตรต่อสิ่งแวดล้อม และยกระดับการ

บริหารจัดการวัสดุทางการเกษตร ด้วยการนำความก้าวหน้าทางเทคโนโลยีนวัตกรรมช่วยเพิ่มประสิทธิภาพการลดฝุ่นควัน (PM ๒.๕) พร้อมทั้งสร้างมาตรการลดการเผาทั้งรูปแบบของการส่งเสริมอาชีพและการบูรณาการอย่างมีส่วนร่วมในการอนุรักษ์ ฟื้นฟู เพื่อเพิ่มพื้นที่สีเขียวและอากาศบริสุทธิ์ในพื้นที่กลุ่มจังหวัดภาคเหนือตอนบน ๑ อย่าง ยั่งยืน

#### **๑.๔ แผนพัฒนาจังหวัดเชียงใหม่ (พ.ศ. ๒๕๖๑-๒๕๖๕) ฉบับทบทวนรอบปี พ.ศ. ๒๕๖๕**

สภาพปัญหาในปัจจุบันของพื้นที่ภาคเหนือของประเทศไทยโดยเฉพาะจังหวัดเชียงใหม่ ยังต้องเผชิญกับภัยคุกคามในรูปแบบต่าง ๆ ที่ส่งผลกระทบต่อความมั่นคงของจังหวัด และประเทศอย่างต่อเนื่อง และมีแนวโน้มทวีความรุนแรงมากขึ้น เช่น ปัญหาการค้ายาเสพติด ปัญหาคนต่างด้าวหลบหนีเข้าเมืองโดยผิดกฎหมาย ปัญหาแรงงานต่างด้าวทั้งในและนอกระบบ ปัญหาความปลอดภัยในชีวิตและทรัพย์สินของประชาชนในพื้นที่และนักท่องเที่ยว ปัญหาการก่อการร้ายและอาชญากรรมข้ามชาติ ปัญหาด้านสาธารณสุข โรคระบาดติดต่อ โรคระบาด การบุกรุกทำลายป่าไม้และ ทรัพยากรธรรมชาติ ปัญหาสาธารณสุขภัย และภัยธรรมชาติ เป็นต้น ซึ่งส่งผลกระทบต่อเสถียรภาพทางการเมือง เศรษฐกิจ สังคม จิตวิทยา สิ่งแวดล้อม รวมถึงปัญหาความขัดแย้งและความแตกแยกทางความคิดของคนภายในสังคมที่ เกิดจากสถานการณ์ด้านการเมือง ความขัดแย้งของกลุ่ม

ผลประโยชน์ที่ก่อให้เกิดปัญหาความมั่นคงภายใน จึงมีความ จำเป็นต้องได้รับความร่วมมือจากทุกภาคส่วนที่เกี่ยวข้องทั้งหน่วยงานของรัฐ องค์กรภาคเอกชน และภาคประชาสังคม และที่สำคัญยิ่งคือ การสร้างภูมิคุ้มกันและปลูกฝังจิตสำนึก สร้างค่านิยมที่ถูกต้องให้แก่เยาวชนรุ่นใหม่ซึ่งจะเติบโตเป็น ผู้ใหญ่ที่มีคุณภาพ และมีความสำนึกรับผิดชอบต่อสังคมส่วนรวมในอนาคตเพื่อให้ประเทศชาติมีเสถียรภาพและความ มั่นคงที่ยั่งยืนสืบต่อไป แผนพัฒนาจังหวัดเชียงใหม่ ๕ ปี(พ.ศ. ๒๕๖๑-๒๕๖๕) ฉบับทบทวนปี พ.ศ. ๒๕๖๔ ได้กำหนด

**วิสัยทัศน์** “นครแห่งชีวิตและความมั่งคั่ง” (City of Life and Prosperity) เมืองที่ให้ความสุขและชีวิตที่มีคุณค่าแก่ผู้อยู่ อาศัยและผู้มาเยือนในฐานะเมืองที่น่าอยู่และน่าท่องเที่ยวในระดับโลก

แผนพัฒนาจังหวัดเชียงใหม่ ๕ ปี (พ.ศ. ๒๕๖๑-๒๕๖๕) ประกอบด้วยประเด็นการพัฒนา ๖ ประเด็น (กลุ่มงานยุทธศาสตร์และข้อมูลเพื่อการพัฒนาจังหวัด สำนักงานจังหวัดเชียงใหม่, ๒๕๖๑) ได้แก่

**ประเด็นการพัฒนาที่ ๑** การส่งเสริมการท่องเที่ยวเพิ่มมูลค่าเชื่อมโยงธรรมชาติ วัฒนธรรม สุขภาพ และเศรษฐกิจท้องถิ่น มีแนวทางการพัฒนา คือ

- ๑) ส่งเสริมและพัฒนาศักยภาพบุคลากรและ ผู้ประกอบการด้านการท่องเที่ยว สินค้า และบริการ
- ๒) ส่งเสริมและพัฒนาศักยภาพของแหล่งท่องเที่ยวและ กิจกรรมการท่องเที่ยวในชุมชนและท้องถิ่นเชื่อมโยงสู่ระดับสากล
- ๓) ส่งเสริมและพัฒนาศักยภาพโครงสร้างพื้นฐาน และสิ่งอำนวยความสะดวกทางการท่องเที่ยว
- ๔) ส่งเสริมยกระดับมาตรฐานและสร้างนวัตกรรมเพื่อเพิ่มมูลค่า การท่องเที่ยวบนฐานการมีส่วนร่วมของทุกภาคส่วน
- ๕) ส่งเสริมและเชื่อมโยงการประชาสัมพันธ์และ การตลาดทางการท่องเที่ยว

**ประเด็นการพัฒนาที่ ๒** การขับเคลื่อนเกษตรปลอดภัย เกษตรแปรรูปมูลค่าสูงตลอดห่วงโซ่คุณค่า และพัฒนานวัตกรรมการอาหารแห่งอนาคต ภายใต้BCG Model โดยมีแนวทางในการพัฒนา คือ

- ๑) ส่งเสริมเกษตร ปลอดภัยและเกษตรอินทรีย์
- ๒) ส่งเสริมเกษตรแปรรูปมูลค่าสูงและนวัตกรรมอาหารแห่งอนาคต
- ๓) ส่งเสริมและพัฒนา ศักยภาพเกษตรกรและผู้ประกอบการให้มีความสามารถในเชิงธุรกิจ
- ๔) ส่งเสริมและพัฒนาการใช้เทคโนโลยีและ นวัตกรรมในการยกระดับการผลิตและการประกอบธุรกิจภายใต้แนวคิดเศรษฐกิจใหม่ (BCG Model)

**ประเด็นการพัฒนาที่ ๓** การผลักดันเชียงใหม่สู่การเป็นเมืองอัจฉริยะ เมืองแห่งไมซ์ เมืองแห่งสตาร์ทอัพ และเมืองนวัตกรรมการแพทย์และสุขภาพ (SMS & Medicopolis Smart City, MICE City, Startup City, Medicopolis) ให้สามารถรองรับการเป็นศูนย์กลางทางการค้าและการลงทุนของภาคเหนือ โดยมีแนวทางในการพัฒนา คือ

- ๑) พัฒนาให้เป็นเมืองแห่งนวัตกรรมการแพทย์และสุขภาพ
- ๒) พัฒนาเมืองให้สามารถใช้ประโยชน์ จากเทคโนโลยีและนวัตกรรมที่ทันสมัยและชาญฉลาด
- ๓) พัฒนาธุรกิจ MICE อย่างมีประสิทธิภาพด้วยเทคโนโลยี ๔๑ นวัตกรรมและพัฒนาศักยภาพผู้ประกอบการ MICE และ
- ๔) พัฒนาองค์ความรู้สร้างขีดความสามารถให้แก่ Startup, SMEs, OTOP ให้มีศักยภาพพร้อมขับเคลื่อนสู่ตลาดในและต่างประเทศ

**ประเด็นการพัฒนาที่ ๔** การพัฒนาเศรษฐกิจสร้างสรรค์ (Creative Economy) โดยใช้ความคิดสร้างสรรค์ ภูมิปัญญาและอัตลักษณ์ล้านนา โดยมีแนวทางการพัฒนา คือ

- ๑) ส่งเสริมและพัฒนาศักยภาพของบุคลากร และผู้ประกอบการในชุมชน
- ๒) ส่งเสริมการพัฒนาผลิตภัณฑ์ และการบริการด้วยความคิดสร้างสรรค์ภูมิปัญญา และอัตลักษณ์ล้านนา
- ๓) ส่งเสริมการพัฒนาผลิตภัณฑ์และการบริการด้วยเทคโนโลยี นวัตกรรม และดิจิทัล

**ประเด็นการพัฒนาที่ ๕** การจัดการปัญหาฝุ่นควัน (PM๒.๕) พัฒนาทรัพยากรธรรมชาติและสิ่งแวดล้อมอย่างยั่งยืน โดยมีแนวทางในการพัฒนา คือ

- ๑) ป้องกันทรัพยากรธรรมชาติและฟื้นฟูให้อยู่ในสภาพ สมบูรณ์
- ๒) บริหารจัดการสิ่งแวดล้อมที่เกิดมลพิษทางน้ำ ดิน อากาศ ชยะ และของเสียอันตรายให้มีคุณภาพดีขึ้น รวมถึงการเปลี่ยนแปลงสภาพภูมิอากาศและภัยธรรมชาติ
- ๓) ส่งเสริมความเข้าใจและจิตสำนึกของชุมชนในการ อนุรักษ์ หวงแหน ลดข้อขัดแย้ง และใช้ประโยชน์จากทรัพยากรอย่างคุ้มค่า
- ๔) พัฒนาเทคโนโลยีนวัตกรรมและการ เพิ่มประสิทธิภาพการอนุรักษ์พลังงานและการใช้พลังงานทดแทนให้เหมาะสม
- ๕) ส่งเสริมการปรับเปลี่ยน อาชีพเพื่อลดฝุ่นควันและเป็นมิตรต่อสิ่งแวดล้อม

**ประเด็นการพัฒนาที่ ๖** การจัดการสาธารณสุขภัยการสร้างความมั่นคง และยกระดับคุณภาพชีวิตที่ดีของประชาชนตามแนวทางปรัชญาของเศรษฐกิจพอเพียง โดยมีแนวทางในการพัฒนา คือ

- ๑) เพิ่มประสิทธิภาพด้านความ มั่นคงภายใน เพื่อรับมือกับปัญหาภัยคุกคามด้วยความมั่นคงทุกรูปแบบ
- ๒) เพิ่มประสิทธิภาพและความพร้อมด้านความ มั่นคงตามแนวชายแดน

๓) ป้องกันและแก้ไขปัญหาเสพติด

๔) เพิ่มประสิทธิภาพและเตรียมความพร้อมเพื่อป้องกันและ บรรเทาสาธารณภัย โดยการมีส่วนร่วมของชุมชน

๕) เสริมสร้างความพร้อมการเข้าสู่สังคมผู้สูงอายุอย่างมีคุณภาพ และ

๖) ส่งเสริมการพัฒนาคนทุกช่วงวัย

### ๑.๕ เป้าหมายการพัฒนาที่ยั่งยืน (Sustainable Development Goals-SDGs)

เป้าหมายการพัฒนาที่ยั่งยืน การจัดทำเป้าหมายการพัฒนาที่ยั่งยืน : (The ๑๗ sustainable development goals (SDGs) to transform our world.”

- GOAL ๑. ขจัดความยากจน : No Poverty
- GOAL ๒. ขจัดความหิวโหย : Zero Hunger
- GOAL ๓. มีสุขภาพและความเป็นอยู่ที่ดี : Good Health and Well-being
- GOAL ๔. การศึกษาที่เท่าเทียม : Quality Education
- GOAL ๕. ความเท่าเทียมทางเพศ : Gender Equality
- GOAL ๖. การจัดการน้ำและสุขาภิบาล : Clean Water and Sanitation
- GOAL ๗. พลังงานสะอาดที่ทุกคนเข้าถึงได้ : Affordable and Clean Energy
- GOAL ๘. การจ้างงานที่มีคุณค่าและการเติบโตทางเศรษฐกิจ : Decent Work and Economic Growth
- GOAL ๙. อุตสาหกรรม นวัตกรรม โครงสร้างพื้นฐาน : Industry, Innovation and Infrastructure
- GOAL ๑๐. ลดความเหลื่อมล้ำ : Reduced Inequality
- GOAL ๑๑. เมืองและถิ่นฐานมนุษย์อย่างยั่งยืน : Sustainable Cities and Communities
- GOAL ๑๒. แผนการบริโภคและการผลิตที่ยั่งยืน : Responsible Consumption and Production
- GOAL ๑๓. การรับมือการเปลี่ยนแปลงสภาพภูมิอากาศ : Climate Action
- GOAL ๑๔. การใช้ประโยชน์จากมหาสมุทรและทรัพยากรทางทะเล : Life Below Water
- GOAL ๑๕. การใช้ประโยชน์จากระบบนิเวศทางบก : Life on Land
- GOAL ๑๖. สังคมสงบสุข ยุติธรรม ไม่แบ่งแยก : Peace and Justice Strong Institutions
- GOAL ๑๗. ความร่วมมือเพื่อการพัฒนาที่ยั่งยืน : Partnerships to achieve the Goal



## ๑.๖ ประเทศไทย ๔.๐ โมเดลพัฒนาเศรษฐกิจใหม่

“ไทยแลนด์ ๔.๐” หรือ “ประเทศไทย ๔.๐” โมเดลใหม่ของการขับเคลื่อนเศรษฐกิจประเทศไทยที่มุ่งปรับเปลี่ยนโครงสร้างเศรษฐกิจไปสู่ “เศรษฐกิจที่ขับเคลื่อนด้วยนวัตกรรม” (Value-Based Economy) เพื่อก้าวข้ามกับดักประเทศรายได้ปานกลาง เมื่อบริบททางเศรษฐกิจเกิดการเปลี่ยนแปลง ทำให้ผู้ประกอบการ โดยเฉพาะผู้ประกอบการในภาคอุตสาหกรรมการผลิตต้องปรับตัว เพื่อให้ธุรกิจอุตสาหกรรมสามารถเติบโตท่ามกลางบริบทใหม่ทางเศรษฐกิจได้อย่างเข้มแข็งและยั่งยืน สำหรับการปรับโครงสร้างเศรษฐกิจของประเทศ เพื่อก้าวสู่การเป็น “ไทยแลนด์ ๔.๐” นั้น จะต้องเปลี่ยนจากความได้เปรียบเชิงเปรียบเทียบของประเทศที่มีอยู่ ๒ ด้าน คือ ความหลากหลายทางชีวภาพและความหลากหลายเชิงวัฒนธรรมไปสู่ความได้เปรียบทางการแข่งขัน ขณะเดียวกันยังต้องเปลี่ยนโครงสร้างเศรษฐกิจอุตสาหกรรมที่ขับเคลื่อนด้วยนวัตกรรม มุ่งเน้นการเพิ่มมูลค่า (Value Added) ไปสู่การสร้างมูลค่า (High Value) หรือการสร้างผลิตภาพ (Productivity) นั้นเอง

ทั้งนี้ การขับเคลื่อนโครงสร้างเศรษฐกิจแบบใหม่ดังกล่าว ต้องเติมเต็มด้วยวิทยาการความคิดสร้างสรรค์ นวัตกรรม วิทยาศาสตร์ เทคโนโลยีการวิจัยและพัฒนา โดยมุ่งเน้น ๕ กลุ่มอุตสาหกรรมเป้าหมาย ดังนี้ วิจัยและพัฒนา โดยมุ่งเน้น ๕ กลุ่มอุตสาหกรรมเป้าหมาย ดังนี้

กลุ่มที่ ๑ กลุ่มอาหาร เกษตร และเทคโนโลยีชีวภาพ (Food, Agriculture & Bio-Tech)

กลุ่มที่ ๒ กลุ่มสาธารณสุข สุขภาพ และเทคโนโลยีทางการแพทย์ (Health, Wellness & Bio-Med)

กลุ่มที่ ๓ กลุ่มเครื่องมืออุปกรณ์อัจฉริยะ หุ่นยนต์ และระบบเครื่องกล ที่ใช้ระบบอิเล็กทรอนิกส์ควบคุม (Smart Devices, Robotics & Mechatronics)

กลุ่มที่ ๔ กลุ่มดิจิทัล เทคโนโลยีอินเทอร์เน็ตที่เชื่อมต่อการทำงานของอุปกรณ์ต่างๆ ปัญญาประดิษฐ์ และเทคโนโลยีสมองกลฝังตัว (Digital, Internet of Things, Artificial Intelligence & Embedded Technology)

กลุ่มที่ ๕ กลุ่มอุตสาหกรรมสร้างสรรค์ วัฒนธรรม และบริการที่มีมูลค่าสูง (Creative, Culture & High Value Services)

โดยทั้ง ๕ กลุ่มเทคโนโลยีและอุตสาหกรรมเป้าหมายนี้ เป็นส่วนหนึ่งของ ๑๐ อุตสาหกรรมแห่งอนาคต หรือ S-Curve และ New S-Curve การขับเคลื่อนเศรษฐกิจและภาคธุรกิจอุตสาหกรรม ภายใต้ โมเดล “ไทยแลนด์ ๔.๐” นั้น จะต้องเริ่มจากสร้างความเข้มแข็งจากภายใน คือ การยกระดับนวัตกรรม เพื่อสร้างความเข้มแข็งให้แก่ผู้ประกอบการ ชุมชน และเครือข่ายในทุกภาคส่วนของประเทศ เมื่อโครงสร้างเศรษฐกิจและสังคมภายในประเทศเข้มแข็งแล้ว สิ่งที่ต้องดำเนินการควบคู่กันไป คือ การเชื่อมโยงกับภายนอก ทั้งในรูปแบบภูมิภาค เช่น กลุ่มประเทศอาเซียน และการเชื่อมโยงกับเศรษฐกิจโลกต่อไป ทั้งนี้ เป้าหมายการขับเคลื่อน “ไทยแลนด์ ๔.๐” คือ การก้าวไปสู่การเป็น “ประเทศที่มีรายได้สูง” ด้วยนวัตกรรมที่มีการนำเทคโนโลยีเข้ามาประยุกต์ใช้ซึ่งหากประเทศไทยสามารถขับเคลื่อนไปได้จริง จะทำให้ภาพรวมเศรษฐกิจไทยหลุดพ้นจากกับดักประเทศที่มีรายได้ปานกลาง และสามารถลดการพึ่งพาต่างชาติ เพื่อลดความเหลื่อมล้ำต่างๆ เป็นการสร้างความสมดุลทางเศรษฐกิจและสังคมให้เกิดความมั่นคง มั่งคั่ง และยั่งยืนได้อย่างแท้จริง

## ๑.๗ ยุทธศาสตร์การพัฒนาขององค์กรปกครองส่วนท้องถิ่นในเขตจังหวัดเชียงใหม่ (พ.ศ.๒๕๖๖ – ๒๕๗๐)

### วิสัยทัศน์การพัฒนาองค์กรปกครองส่วนท้องถิ่นจังหวัดเชียงใหม่

“บำบัดทุกข์ บำรุงสุขและคุณภาพชีวิตของชาวเชียงใหม่ ด้วยการให้บริการสาธารณะ ที่มีประสิทธิภาพ และคุ้มค่า”

#### พันธกิจ

๑) บูรณาการหน่วยงานภายใต้องค์กรปกครองส่วนท้องถิ่นจังหวัดเชียงใหม่และเครือข่ายภาครัฐ เอกชน และองค์กรชุมชน ทำการพัฒนาและเสริมสร้างศักยภาพทรัพยากรมนุษย์เชิงสร้างสรรค์อย่างมีส่วนร่วม ด้วยคุณภาพที่เป็นมิตรต่อสิ่งแวดล้อมและวัฒนธรรม อย่างเสมอภาค และยั่งยืน

๒) สร้างความมั่นคงทางด้านโภชนาการ ห่วงโซ่อุปสงค์และอุปทานตามหลักปรัชญาของเศรษฐกิจพอเพียงจนสามารถเข้าสู่ระดับการแข่งขันทั้งภายในและต่างประเทศได้

๓) ปรับปรุงระบบการใช้ประโยชน์ฐานข้อมูลพื้นฐานและทันสมัยในทุกมิติเชื่อมโยงระดับองค์กร ปกครอง ส่วนท้องถิ่นจังหวัดเชียงใหม่ ด้วยแผนแม่บทและวางระบบการบริหารงานในระดับกลุ่มจังหวัด กลุ่มภาคเหนือ ตอนบน กลุ่มภาคเหนือและระดับชาติ เชื่อมโยงกับภูมิภาคกลุ่มอาเซียนและระบบการตลาดและ บริโภคของสากล ได้อย่างมีประสิทธิภาพ

๔) สร้างและปรับปรุงระบบการบำบัดทุกข์ บำรุงสุขและพัฒนาคุณภาพชีวิตของชาวเชียงใหม่ ด้วยการ ให้บริการสาธารณะที่มีประสิทธิภาพและคุ้มค่า ทั้งด้านการบรรเทาสาธารณภัย การสาธารณสุขเชิงรุกและ ป้องกัน รวมถึงการเตรียมความพร้อมด้วยแผนรองรับความเสี่ยงเชิงสาธารณะอย่างรอบคอบและเปิดเผยที่ปฏิบัติ ได้ทุกระดับและทันสมัยมีธรรมาภิบาล

ประเด็นยุทธศาสตร์การพัฒนาองค์กรปกครองส่วนท้องถิ่น ประเด็นยุทธศาสตร์การพัฒนาองค์กรปกครอง ส่วนท้องถิ่นมี ๗ ด้าน แบ่งเป็น ๒๗ เป้าประสงค์ ๖๙ ตัวชี้วัด ๓๐ กลยุทธ์ตามรายละเอียดดังนี้

๑) ด้านพัฒนาระบบสุขภาพชุมชน มี ๓ เป้าประสงค์ ๑๐ ตัวชี้วัด ๓ กลยุทธ์

๒) ด้านโครงสร้างพื้นฐาน สาธารณูปโภค และแหล่งน้ำ มี ๔ เป้าประสงค์ ๑๐ ตัวชี้วัด ๕ กลยุทธ์

๓) ด้านการป้องกัน บรรเทาสาธารณภัยและการรักษาความเรียบร้อยในชุมชน มี ๒ เป้าประสงค์ ๖ ตัวชี้วัด ๔ กลยุทธ์

๔) ด้านการจัดการทรัพยากรธรรมชาติและสิ่งแวดล้อม มี ๔ เป้าประสงค์ ๕ ตัวชี้วัด ๔ กลยุทธ์

๕) ด้านการพัฒนาคุณภาพชีวิต การศึกษา ส่งเสริมเศรษฐกิจ และการท่องเที่ยว มี ๘ เป้าประสงค์ ๑๘ ตัวชี้วัด ๘ กลยุทธ์

๖) ด้านศาสนา ศิลปวัฒนธรรม ประเพณี และภูมิปัญญาท้องถิ่น มี ๓ เป้าประสงค์ ๑๐ ตัวชี้วัด ๓ กลยุทธ์

๗) ด้านการบริหารจัดการบ้านเมืองที่ดีมี ๓ เป้าประสงค์ ๑๐ ตัวชี้วัด ๓ กลยุทธ์

ยุทธศาสตร์ เป้าประสงค์ ตัวชี้วัด กลยุทธ์ และแนวทางการพัฒนา

ยุทธศาสตร์ที่ ๑ : ด้านพัฒนาระบบสุขภาพชุมชน

เป้าประสงค์	ตัวชี้วัดเป้าประสงค์	กลยุทธ์	แนวทางการพัฒนา
<p>๑.๑ การบริการสาธารณสุขและส่งเสริมสุขภาพชุมชน</p>	<p>๑.๑.๑ ร้อยละของระดับความตระหนักรู้ด้านสุขภาพ (Health Literacy) การปรับตัวของชุมชนด้วยพฤติกรรมที่ถูกสุขลักษณะ</p> <p>๑.๑.๒ ร้อยละของผู้สูงวัย คนพิการ และผู้ด้อยโอกาส มีสุขภาพแข็งแรง และมีการเพิ่มทักษะเพื่อการพึ่งพาตนเองได้ทั้งทางกายภาพและทางจิตใจ</p> <p>๑.๑.๓ ระดับประสิทธิภาพของระบบปฏิบัติการดูแลผู้สูงวัย คนพิการ และผู้ด้อยโอกาส</p> <p>๑.๑.๔ ร้อยละของผู้เข้ารับการอบรมผู้สัมผัสอาหารในตลาดชุมชนและร้านอาหารข้างถนนที่ถูกสุขลักษณะตามเกณฑ์มาตรฐานกรมอนามัย๒</p> <p>๑.๑.๕ ประชาชนมีโอกาสในการเข้าถึงระบบสุขภาพที่มีคุณภาพเพิ่มขึ้น และปัจจัยเสี่ยงต่อสุขภาพลดลง</p>	<p>กลยุทธ์ที่ ๑.๑ การสร้างความรอบรู้ด้านสุขภาพและการป้องกันและควบคุมปัจจัยเสี่ยงที่คุกคามสุขภาพชุมชน</p>	<p>๑.๑.๑ พัฒนาความตระหนักรู้ ชีตความสามารถในการจัดการสุขภาพตนเองของชุมชนอย่างเข้มแข็งด้านสุขภาพ (Health Literacy) ให้พึ่งพาตนเองได้</p> <p>๑.๑.๒ ส่งเสริมการปรับตัวของชุมชนด้านพฤติกรรมบริการที่ถูกต้องสุขลักษณะและเป็นมิตรกับสิ่งแวดล้อม</p> <p>๑.๑.๓ เพิ่มประสิทธิภาพของหน่วยงานและอาสาสมัครสาธารณสุขประจำหมู่บ้าน (อสม.) ในการดูแลผู้สูงวัย คนพิการ และผู้ด้อยโอกาสอย่างครบวงจรให้มีสุขภาพแข็งแรงและเพิ่มทักษะการพึ่งพาตนเองได้</p> <p>๑.๑.๔ อบรมผู้สัมผัสอาหารในตลาดชุมชนและร้านอาหารข้างถนน เพื่อลดปัจจัยเสี่ยงต่อสุขภาพ</p>

เป้าประสงค์	ตัวชี้วัดเป้าประสงค์	กลยุทธ์	แนวทางการพัฒนา
<p>๑.๒ การสร้างสภาพแวดล้อมที่เอื้อต่อการมีสุขภาวะที่ดี (Smart city) และแผนเผชิญเหตุในภาวะปกติ และไม่ปกติ</p>	<p>๑.๒.๑ ร้อยละของงบประมาณค่าอุปกรณ์และระบบส่งต่อทางการแพทย์ฉุกเฉิน (EMS) และเวชศาสตร์ป้องกัน๑.๒.๒ ร้อยละของการฝึกอบรมเสริมสมรรถนะอาสาสมัครสาธารณสุขประจำหมู่บ้าน (อสม.)</p> <p>๑.๒.๓ ร้อยละความพึงพอใจของผู้มีส่วนได้ส่วนเสียต่อการฝึกอบรมเสริมสมรรถนะอาสาสมัครสาธารณสุขประจำหมู่บ้าน (อสม.)</p>	<p>กลยุทธ์ที่ ๑.๒ การพัฒนาและสร้างระบบรับมือและปรับตัวต่อการระบาดของโรคติดเชื้ออุบัติใหม่และโรคอุบัติซ้ำ</p>	<p>๑.๒.๑ สํารวจและพัฒนาสมรรถนะหน่วยงานบุคลากรและอาสาสมัครสาธารณสุขประจำหมู่บ้าน (อสม.) ให้ตระหนักรู้สุขภาวะที่ดี (Smart city)</p> <p>๑.๒.๒ เสริมสมรรถนะของหน่วยงานและอาสาสมัครสาธารณสุขประจำหมู่บ้าน (อสม.) พร้อมเผชิญเหตุ ด้านสุขภาวะในภาวะปกติ และไม่ปกติของการระบาดของโรคติดเชื้ออุบัติใหม่</p>
<p>๑.๓ ส่งเสริมระบบการแพทย์แผนไทยและแพทย์ทางเลือกแบบบูรณาการ</p>	<p>๑.๓.๑ ร้อยละของผู้เข้ารับบริการฝึกอบรมจากชุมชนเรื่องหมอพื้นบ้านและแพทย์แผนไทย/แพทย์ทางเลือกชุมชน</p> <p>๑.๓.๒ ร้อยละความพึงพอใจของผู้มีส่วนได้ส่วนเสียต่อกิจกรรมส่งเสริมการผลิตและใช้สมุนไพรเชิงเวชศาสตร์ป้องกันของชุมชนอย่างมีส่วนร่วม</p>	<p>กลยุทธ์ที่ ๑.๓ ส่งเสริมระบบการแพทย์แผนไทยและแพทย์ทางเลือก และเวชศาสตร์ป้องกันของชุมชนอย่างมีส่วนร่วม</p>	<p>๑.๓.๑ ส่งเสริมให้มีความรู้ความเข้าใจแก่ชุมชนเรื่องระบบการแพทย์แผนไทยและแพทย์ทางเลือก</p> <p>๑.๓.๒ ฝึกอบรมกลุ่มประชาชนต้นแบบด้านการนวดแผนไทย ระบบส่งต่อทางการแพทย์ฉุกเฉิน (EMS) และเวชศาสตร์ป้องกันในชุมชน</p> <p>๑.๓.๓ ส่งเสริมการแลกเปลี่ยนเรียนรู้ด้านสมุนไพรด้วยภูมิปัญญาและเทคโนโลยีที่เหมาะสม ทั้งการผลิตต้นน้ำ แปรรูปกลางน้ำ และการตลาดปลายน้ำในท้องถิ่นและ Online</p>



ยุทธศาสตร์ที่ ๒ : ด้านโครงสร้างพื้นฐาน สาธารณูปโภค และแหล่งน้ำ

เป้าประสงค์	ตัวชี้วัดเป้าประสงค์	กลยุทธ์	แนวทางการพัฒนา
<p>๒.๑ พัฒนาระบบโครงสร้างพื้นฐาน การคมนาคมและ ระบบขนส่ง สาธารณะที่ได้มาตรฐานครบวงจร ภายในและระหว่างชุมชน เชื่อมโยง โครงข่ายระบบขนส่งมวลชน เชียงใหม่</p>	<p>๒.๑.๑ ร้อยละต่อพื้นที่ของการพัฒนา ระบบการคมนาคมและ ระบบขนส่ง สาธารณะที่ได้มาตรฐานเชื่อมโยงโครงข่าย ระบบขนส่งมวลชนเชียงใหม่๒.๑.๒ ร้อย ละของการพัฒนาระบบ การคมนาคมและ ระบบขนส่งสาธารณะที่ได้มาตรฐานครบ วงจรภายในและระหว่างชุมชน (เช่น เส้นทางนำผลผลิตจากสวน เกษตร ไร่นาเชื่อมถนนสายหลักในชุมชน) ๒.๑.๓ ร้อยละของความพึงพอใจของ ชุมชนต่อการคมนาคมการขนส่งสินค้า</p>	<p>กลยุทธ์ที่ ๒.๑ พัฒนาระบบ โครงสร้างพื้นฐาน การคมนาคม และ ระบบขนส่งสาธารณะที่ได้ มาตรฐานครบวงจรภายในและ ระหว่างชุมชน เชื่อมโยง โครงข่ายระบบขนส่งมวลชน เชียงใหม่</p>	<p>๒.๑.๑ สำรวจและพัฒนา ระดับตำบลและการ เชื่อมโยงข้ามตำบลและอำเภอเพื่อปรับปรุง โครงสร้างพื้นฐาน สาธารณูปโภค สาธารณูปการการคมนาคม และขนส่งพัฒนาเส้นทางสู่แหล่งพื้นที่ การเกษตร และการท่องเที่ยว ๒.๑.๒ สำรวจและพัฒนาเส้นทางขนส่งสินค้า การเกษตรระหว่างสวนเกษตร ให้มีทางออก เชื่อมกับถนนสายหลักในและระหว่างชุมชนที่ ได้มาตรฐานครบ วงจร</p>
<p>๒.๒ พัฒนาระบบสาธารณูปโภค ระบบชลประทานและแหล่งน้ำ อุบโภาค-บริโภาคสะอาด เพียงพอต่อ ความต้องการของเกษตรกรและ ชุมชน</p>	<p>๒.๒.๑ คุณภาพด้านสุขาภิบาลแหล่งน้ำ ทางระบายน้ำ ระบบน้ำอุบโภาคบริโภาคน้ำ ตามเกณฑ์มาตรฐานสิ่งแวดล้อม</p>	<p>กลยุทธ์ที่ ๒.๒ พัฒนา สุขาภิบาลแหล่งน้ำทางระบาย น้ำ เส้นทางและระบบน้ำเสริม การผลิตพื้นที่ทางการเกษตร</p>	<p>๒.๒.๑ สำรวจและพัฒนาเพิ่มคุณภาพ สุขาภิบาลและแหล่งน้ำ ทางระบายน้ำ ระบบ น้ำอุบโภาคและสนับสนุนพื้นที่ทางการเกษตร ๒.๒.๒ พัฒนาระบบสาธารณูปโภค ระบบ ชลประทานและแหล่งน้ำเพื่ออุบโภาค-บริโภาค การเกษตร และการท่องเที่ยวชุมชน</p>
	<p>๒.๒.๒ ร้อยละความพึงพอใจของชุมชนต่อ คุณภาพระบบน้ำประปา</p>	<p>กลยุทธ์ที่ ๒.๓ พัฒนาระบบ น้ำประปาชุมชนให้ได้มาตรฐาน ทัวถึง</p>	<p>๒.๓.๑ สร้างระบบน้ำประปาบริการให้ทั่วถึง ชุมชนตามหลักอนามัย</p>

เป้าประสงค์	ตัวชี้วัดเป้าประสงค์	กลยุทธ์	แนวทางการพัฒนา
๒.๓ พัฒนาระบบการสื่อสารดิจิทัล สาธารณะ และอินเทอร์เน็ตชุมชน	๒.๓.๑ ร้อยละของความพึงพอใจของ ชุมชนต่อผลการพัฒนาและการใช้ ประโยชน์สื่อสารดิจิทัลสาธารณะ และ อินเทอร์เน็ตชุมชน ๒.๓.๒ สัดส่วนพื้นที่ของชุมชนที่ได้รับ บริการสื่อสารดิจิทัลสาธารณะ (Public Digital Logistics)	กลยุทธ์ที่ ๒.๔ พัฒนาบริการ สื่อสารดิจิทัลสาธารณะ (Public Digital Logistics) ชุมชนด้วย เทคโนโลยีทันสมัย	๒.๔.๑ จัดตั้งศูนย์บริการระบบการสื่อสาร ดิจิทัลสาธารณะประจำชุมชนด้วย อินเทอร์เน็ตชุมชนเพื่อเร่งรัดการเติบโตทาง เศรษฐกิจ การตลาดและการจัดการความรู้ (Digital Logistics) ๒.๔.๒ ประสานงานกับการสื่อสารแห่งประเทศไทย และบริษัทที่ให้การสื่อสาร ดิจิทัลครอบคลุมพื้นที่ของชุมชน ในอัตราราคาพิเศษที่สามารถลดหย่อนภาษี
๒.๔ จัดการให้มีระบบขนส่งมวลชน บริการกลุ่มนักเรียนและประชาชน อย่างมีส่วนร่วม	๒.๔.๑ อัตรากวามคับคั่งของการจราจร ในพื้นที่ชุมชนเขตเมืองลดลง ๒.๔.๒ อัตรากุบัติเหตุทางการจราจรใน พื้นที่ชุมชนเขตเมืองลดลง ๒.๔.๓ ร้อยละของความพึงพอใจของ ชุมชนต่อระบบขนส่งมวลชนบริการกลุ่ม นักเรียนและประชาชน	กลยุทธ์ที่ ๒.๕ จัดการระบบ ขนส่งมวลชน สำหรับกลุ่ม นักเรียนและประชาชนอย่างมี ส่วนร่วม	๒.๕.๑ จัดการระบบขนส่งมวลชน สำหรับ กลุ่มนักเรียนและประชาชนอย่างมีส่วนร่วม ๒.๕.๒ เทศบาลนคร และเทศบาลในเขต เมือง จัดระบบขนส่งมวลชนสาธารณะแก่นักเรียนในชุมชน (เริ่มทดลองช่วงชั่วโมง เร่งด่วนก่อน เพื่อลดความคับคั่งทางจราจร อุบัติเหตุและการใช้น้ำมันเชื้อเพลิง)

ยุทธศาสตร์ที่ ๓ : ด้านการป้องกัน บรรเทาสาธารณภัยและการรักษาความเรียบร้อยในชุมชน

เป้าประสงค์	ตัวชี้วัดเป้าประสงค์	กลยุทธ์	แนวทางการพัฒนา
<p>๓.๑ ชุมชนมีความสามัคคี รับผิดชอบ อย่างสมานฉันท์ สามารถป้องกัน บรรเทาสาธารณ ภัยทางธรรมชาติและจาก พฤติกรรมมนุษย์อย่างมีส่วนร่วม</p>	<p>๓.๑.๑ ร้อยละของความพึงพอใจของชุมชน ต่อระบบการรักษาความเรียบร้อยปลอดภัย บรรเทาสาธารณภัย อย่างมีส่วนร่วม ๓.๑.๒ จัดตั้งหน่วยอาสาสมัครบรรเทาสา ธารณภัยขึ้นในระดับตำบลและชุมชน ๓.๑.๓ ร้อยละของความพึงพอใจของชุมชน ต่อผลการฝึกอบรมเพิ่มสมรรถนะ อาสาสมัครบรรเทาสาธารณภัย</p>	<p>กลยุทธ์ที่ ๓.๑ พัฒนาระบบ ป้องกันและรักษาความ ปลอดภัยอย่างมีส่วนร่วมทั้ง ด้านสาธารณภัย อุบัติภัยทาง ธรรมชาติและจากพฤติกรรม มนุษย์</p>	<p>๓.๑.๑ ร่วมมือกับกรมบรรเทาสาธารณภัย หน่วยงานที่เกี่ยวข้องพัฒนาสมรรถนะ อาสาสมัครชุมชนบรรเทาสาธารณภัย อุบัติภัย ทางธรรมชาติและจากพฤติกรรมมนุษย์ ๓.๑.๒ จัดหาวัสดุ อุปกรณ์ ครุภัณฑ์และ เครื่องมือที่ทันสมัยอย่างเหมาะสมเพื่อเตรียม ความพร้อมทั้งการเผชิญเหตุด้านบรรเทาสา ธารณภัยทั้งในภาวะปกติและฉุกเฉิน เช่น อุปกรณ์การบินไร้คนขับขนาดเล็ก(Drone) เพื่อ การค้นหา ติดตาม ตรวจสอบและทำระบบ Mapping ด้านอื่นๆ</p>
<p>๓.๒ ชุมชนมีส่วนร่วมกับทาง ราชการในการป้องกันและแก้ไข ปัญหาเสพติดการรักษาความ ปลอดภัยต่อชีวิตและทรัพย์สินใน ชุมชน</p>	<p>๓.๒.๑ ร้อยละของความพึงพอใจของชุมชน ที่มีส่วนร่วมกับทางราชการในการป้องกัน และแก้ไขปัญหาเสพติดการรักษาความ ปลอดภัย</p> <p>๓.๒.๒ ร้อยละของความพึงพอใจของชุมชน ที่มีต่อผลการอบรมด้านภัยพิบัติ ป้องกัน และแก้ไขปัญหาเสพติด การรักษาความ ปลอดภัยในชุมชน</p>	<p>กลยุทธ์ที่ ๓.๒ ส่งเสริมการ พัฒนาสมรรถนะหน่วยและ สมาชิกอาสาสมัครบรรเทาสา ธารณภัยระดับตำบลละชุมชน</p> <p>กลยุทธ์ที่ ๓.๓ ป้องกันและ แก้ไขปัญหาเสพติดการรักษา ความปลอดภัยต่อชีวิตและ ทรัพย์สินในชุมชน</p>	<p>๓.๒.๑ การฝึกอบรมเพิ่มสมรรถนะอาสาสมัคร บรรเทาสาธารณภัย</p> <p>๓.๒.๒ อบรมชุมชนสร้างความความตระหนักรู้ ด้านภัยพิบัติ ป้องกันและแก้ไขปัญหาเสพติด การรักษาความปลอดภัยในชุมชน</p>

ยุทธศาสตร์ที่ ๓ : ด้านการป้องกัน บรรเทาสาธารณภัยและการรักษาความเรียบร้อยในชุมชน

เป้าประสงค์	ตัวชี้วัดเป้าประสงค์	กลยุทธ์	แนวทางการพัฒนา
	๓.๒.๓ ระดับความพร้อมและทันสมัยที่มีประสิทธิภาพแผนเผชิญเหตุและจัดการภัยพิบัติท้องถิ่น จากหน่วยตรวจสอบความเสี่ยง	กลยุทธ์ที่ ๓.๔ แผนเผชิญเหตุ และจัดการภัยพิบัติท้องถิ่นระดับตำบลและชุมชน	๓.๒.๓ พัฒนาแผนเผชิญเหตุและจัดการภัยพิบัติท้องถิ่นในภาวะป้องกันความเสี่ยง ในระหว่างเกิดเหตุ การเยียวยาหลังเกิดเหตุ

ยุทธศาสตร์ที่ ๔: ด้านการจัดการทรัพยากรธรรมชาติและสิ่งแวดล้อม

เป้าประสงค์	ตัวชี้วัดเป้าประสงค์	กลยุทธ์	แนวทางการพัฒนา
๔.๑ สร้างความตระหนักรู้ ความเข้าใจในอนุรักษ์การจัดการทรัพยากรธรรมชาติและสิ่งแวดล้อม อย่างยั่งยืน	๔.๑.๑ ร้อยละของสมาชิกชุมชนระดับหัวหน้าครัวเรือนตระหนักในด้านมลภาวะทางอากาศและน้ำจากทางระบายน้ำ ๔.๑.๒ พื้นที่ปลูกป่าในที่ดินสาธารณะและพืชเศรษฐกิจตามหัวไร่ปลายนามีสัดส่วนเพิ่มขึ้น	กลยุทธ์ที่ ๔.๑ การอนุรักษ์และฟื้นฟูทรัพยากรธรรมชาติและสิ่งแวดล้อม	๔.๑.๑ การอบรม และจัดการความรู้เพื่อสร้างความตระหนักรู้ถึงคุณค่าทรัพยากรธรรมชาติและสิ่งแวดล้อม ๔.๑.๒ ส่งเสริมและติดตามผลการปลูกป่าในพื้นที่สาธารณะที่ว่างเปล่า และปลูกต้นไม้กับพืชเศรษฐกิจตามหัวไร่ปลายนา

ยุทธศาสตร์ที่ ๔: ด้านการจัดการทรัพยากรธรรมชาติและสิ่งแวดล้อม

เป้าประสงค์	ตัวชี้วัดเป้าประสงค์	กลยุทธ์	แนวทางการพัฒนา
๔.๒ สร้างตระหนักรู้และป้องกันในการจัดการมลภาวะสิ่งแวดล้อมด้านอากาศ (PM ๒.๕)	๔.๒.๑ คุณภาพของอากาศมีค่ามาตรฐานต่ำกว่าเกณฑ์ PM ๒.๕	กลยุทธ์ที่ ๔.๒ จัดการเชิงป้องกันและแก้ไขมลภาวะทางอากาศและน้ำจากทางระบายน้ำให้ได้เกณฑ์มาตรฐาน	๔.๒.๑ พัฒนาศักยภาพเกษตรกรผู้นำรุ่นใหม่ ส่งเสริม วิสาหกิจชุมชนและสถาบันเกษตรกรด้านเกษตรอินทรีย์เพื่อลดการเผาไหม้และประหยัดค่าใช้จ่ายชุมชนในการจัดการทรัพยากรธรรมชาติและสิ่งแวดล้อม
๔.๓ การส่งเสริมชุมชนปลอดขยะ (Zero Waste Management)	๔.๓.๑ ร้อยละของครัวเรือนมีการจัดการคัดแยกขยะด้วยหลักการ Zero Waste Management และระบบการจัดการขยะอย่างยั่งยืน	กลยุทธ์ที่ ๔.๓ จัดการขยะด้วยหลักการ Zero Waste Management อย่างยั่งยืน และผู้ก่อมลพิษเป็นผู้จ่าย (Polluter Paying Principle -PPP)	๔.๓.๑ ส่งเสริมชุมชนปลอดขยะ (Zero Waste Management) ใช้หลักการผู้ก่อมลพิษเป็นผู้จ่าย (Polluter Paying Principle - PPP)
๔.๔ ส่งเสริมการสร้างสวนสาธารณะนิเวศชุมชนและการใช้พื้นที่ว่างเปล่าให้เกิดประโยชน์เชิงสาธารณะ	๔.๔.๑ ร้อยละของครัวเรือนในชุมชนมีความพึงพอใจต่อสวนสาธารณะและการใช้พื้นที่ว่างเปล่าให้เป็นประโยชน์เชิงสาธารณะ	กลยุทธ์ที่ ๔.๔ สนับสนุนการขยายและฟื้นฟูพื้นที่ป่าชุมชนและสวนสาธารณะนิเวศชุมชนอย่างมีส่วนร่วม	๔.๔.๑ เพิ่มสวนสาธารณะนิเวศชุมชนอย่างน้อย ตำบลละ ๑ แห่งต่อปีงบประมาณ ๔.๔.๒ จัดระเบียบพื้นที่รกร้างว่างเปล่าในชุมชนด้วย มาตรการทางสังคมอย่างมีส่วนร่วมในการใช้พื้นที่ว่างเปล่าให้เป็นประโยชน์เชิงสาธารณะ

ยุทธศาสตร์ที่ ๕ : ด้านการพัฒนาคุณภาพชีวิต การศึกษา ส่งเสริมเศรษฐกิจ และการท่องเที่ยว

เป้าประสงค์	ตัวชี้วัดเป้าประสงค์	กลยุทธ์	แนวทางการพัฒนา
<p>๕.๑ ส่งเสริมการเกษตรและอาหารปลอดภัยด้วยเทคโนโลยีทันสมัย บูรณาการกับภูมิปัญญาทั้งต้นน้ำ กลางน้ำและปลายน้ำด้วยเกษตรอินทรีย์</p>	<p>๕.๑.๑ ร้อยละของผู้ผ่านการอบรม การเกษตรและอาหารปลอดภัยตามแนวทางเศรษฐกิจพอเพียงและประยุกต์กับดิจิทัลเทคโนโลยี</p> <p>๕.๑.๒ ร้อยละของระดับความพึงพอใจของประชาชนต่อส่งเสริมการเกษตรและอาหารปลอดภัยตามแนวทางปรัชญาเศรษฐกิจพอเพียง</p> <p>๕.๑.๓ ร้อยละของเกษตรกรและวิสาหกิจชุมชนในพื้นที่รับการส่งเสริมจัดการเกษตรเชิง Smart Farming เพื่อเพิ่มเศรษฐกิจมูลค่าสูงที่เป็นมิตรต่อสิ่งแวดล้อมและควบคุมกลไกการตลาดได้</p>	<p>กลยุทธ์ ๕.๑ การประยุกต์ใช้เทคโนโลยีและภูมิปัญญาด้านการเกษตรในการผลิต แปรรูปและการตลาด</p>	<p>๕.๑.๑ ฝึกอบรมเกษตรกร สมาชิกวิสาหกิจชุมชนด้านการเกษตรและอาหารปลอดภัยด้วยเทคโนโลยีทันสมัย บูรณาการกับภูมิปัญญาทั้งต้นน้ำ กลางน้ำ และปลายน้ำด้วยเกษตรอินทรีย์</p> <p>๕.๑.๒ ส่งเสริมการแก้ไขปัญหาด้านคุณภาพ การผลิตการบรรจุหีบห่อ การตลาดและการขนส่งด้วยระบบดิจิทัลของเกษตรกรอย่างครบวงจร</p> <p>๕.๑.๓ จัดการการเกษตรเชิง Smart Farming เพื่อเพิ่มเศรษฐกิจมูลค่าสูงที่เป็นมิตรต่อสิ่งแวดล้อม (HighValue-added Economy) โดยเพิ่มประสิทธิภาพการผลิตและสร้างมูลค่าเพิ่มให้สินค้าเกษตรด้วยเทคโนโลยี และควบคุมกลไกการตลาดได้</p>
<p>๕.๒ เสริมสร้างมูลค่าเพิ่มด้านเศรษฐกิจฐานราก สินค้า OTOP และ SMES ในและนอกภาคเกษตรของชุมชน</p>	<p>๕.๒.๑ อัตราการใช้สิ่งอำนวยความสะดวกเทคโนโลยีและนวัตกรรมที่เหมาะสมในการยกระดับการผลิตทั้งต้นน้ำ กลางน้ำ และปลายน้ำ</p> <p>๕.๒.๒ ร้อยละของระดับความพึงพอใจของประชาชนต่อส่งเสริมเศรษฐกิจฐานรากและวิสาหกิจชุมชน</p>	<p>กลยุทธ์ ๕.๒ เสริมสร้างความเข้มแข็งเศรษฐกิจฐานราก สินค้า OTOP และ SMES</p>	<p>๕.๒.๑ ส่งเสริมการเพิ่มทักษะความเป็นผู้ประกอบการท้องถิ่น ผู้ประกอบการสมัยใหม่ วิสาหกิจชุมชน เพิ่มมูลค่าเศรษฐกิจฐานราก สินค้า OTOP และ SMEs ในและนอกภาคเกษตรของชุมชนครบวงจร</p> <p>๕.๒.๒ ส่งเสริมการจัดตั้งและอบรมสมาชิกวิสาหกิจชุมชนยกระดับการผลิตทั้งต้นน้ำ กลางน้ำ และปลายน้ำด้วยการตลาดที่ทันสมัยและการเงินแบบดิจิทัล</p>

เป้าประสงค์	ตัวชี้วัดเป้าประสงค์	กลยุทธ์	แนวทางการพัฒนา
	<p>๕.๒.๓ อัตราการเพิ่มขึ้นของกลุ่มเกษตรกรที่นำเทคโนโลยีเกษตรอัจฉริยะมาปรับใช้เพื่อเพิ่มประสิทธิภาพผลผลิตแปรรูปและการตลาด</p>		<p>๕.๒.๓ อบรมและสนับสนุนให้เกษตรกรนำเทคโนโลยีเกษตรอัจฉริยะมาปรับใช้เพื่อเพิ่มประสิทธิภาพผลผลิตแปรรูปและการตลาด</p>
<p>๕.๔ เพิ่มโอกาสการเข้าถึงข้อมูลแหล่งท่องเที่ยวชุมชนอย่างดึงดูดใจ</p>	<p>๕.๔.๑ ร้อยละของนักท่องเที่ยวทั้งชาวไทยและต่างประเทศเข้าถึงข้อมูลเพื่อตัดสินใจและเพิ่มความสนใจ</p> <p>๕.๔.๒ ร้อยละความพึงพอใจของประชาชนนักท่องเที่ยวต่อความเข้าใจด้านเมืองเก่า</p>	<p>กลยุทธ์ที่ ๕.๔ ส่งเสริมและพัฒนาทักษะการใช้เทคโนโลยีและนวัตกรรมดิจิทัลเพื่อการเข้าถึงและพัฒนาการท่องเที่ยวและเศรษฐกิจ</p>	<p>๕.๔.๑ พัฒนาสื่อผ่านระบบดิจิทัลเพื่อสร้างความตระหนักรู้แก่ประชาชน นักท่องเที่ยวด้านเมืองเก่า เชียงใหม่ และการเตรียมความพร้อมเข้าสู่มรดกโลก</p> <p>๕.๔.๒ พัฒนาสื่อผ่านระบบดิจิทัลเพื่อสร้างความตระหนักรู้แก่ประชาชน นักท่องเที่ยวทั้งชาวไทยและเชียงใหม่และแหล่งท่องเที่ยวชุมชนต่างประเทศเพื่อดึงดูดความสนใจและเข้าถึงข้อมูลเพื่อตัดสินใจ</p>
<p>๕.๕ เชื่อมโยงการท่องเที่ยว ภูมิปัญญาท้องถิ่น ภูมินิเวศและอาชีพเพื่อสร้างรายได้ตามแนวทางปรัชญาเศรษฐกิจพอเพียงให้แก่ชุมชนแบบครบวงจร</p>	<p>๕.๕.๑ ร้อยละความเข้าใจและพึงพอใจของประชาชนและบุคลากรองค์กรปกครองส่วนท้องถิ่นที่มีต่อแนวคิดและแนวปฏิบัติผลิตภัณฑ์ท่องเที่ยวแนวใหม่ (New Normal Tourism Product)</p>	<p>กลยุทธ์ที่ ๕.๕ สร้างมิติการท่องเที่ยวเชิงนิเวศชุมชนเป็นผลิตภัณฑ์การท่องเที่ยวแนวใหม่ (New Normal Tourism Product) สมัยใหม่แบบครบวงจร</p>	<p>๕.๕.๑ ฝึกอบรมชุมชนและบุคลากรองค์กรปกครองส่วนท้องถิ่น เพื่อปรับเปลี่ยนกระบวนทัศน์ (Paradigm Shift) ให้เกิด มิติความเชื่อมโยงการท่องเที่ยว ภูมิปัญญาท้องถิ่น ภูมินิเวศและอาชีพเป็นผลิตภัณฑ์ท่องเที่ยวแนวใหม่ (New Normal Tourism Product) เพื่อสร้างรายได้ตามแนวทางปรัชญาเศรษฐกิจพอเพียง</p>

เป้าประสงค์	ตัวชี้วัดเป้าประสงค์	กลยุทธ์	แนวทางการพัฒนา
			<p>๕.๕.๒ ร้อยละความเข้าใจและพึงพอใจของประชาชนต่อการใช้ประโยชน์พืชเศรษฐกิจเสริมรายได้ที่ยั่งยืน</p> <p>๕.๕.๒ พัฒนาผลผลิตการท่องเที่ยวชุมชน (Community-based Tourism Product) กับพืชเศรษฐกิจด้วยระบบการผลิต การแปรรูป การตลาด การจัดการหลังการเก็บเกี่ยวอย่างมีคุณภาพพร้อมกับการอนุรักษ์ภูมินิเวศเพื่อดึงดูดความสนใจเพื่อเพิ่มมูลค่าการกระจายรายได้ชุมชน</p>
<p>๕.๖ การจัดการศึกษาตลอดชีวิต (Lifelong Education)</p>	<p>๕.๖.๑ ร้อยละของงบประมาณการศึกษา ส่งเสริมการพัฒนาคุณภาพของประชาชนทุกระดับทุกเพศทุกวัยให้พร้อมรับการปรับตัวเข้าสู่การเปลี่ยนแปลงของโลก</p> <p>๕.๖.๒ ร้อยละของระดับความพึงพอใจของผู้ใช้ประโยชน์จากแหล่งเรียนรู้ออนไลน์</p>	<p>กลยุทธ์ที่ ๕.๖ ส่งเสริมการพัฒนาคุณภาพของประชาชนด้านความรู้และทักษะอาชีพเพื่อปรับตัวเข้าสู่การเปลี่ยนแปลงของโลกด้ยการศึกษาตลอดชีวิต</p>	<p>๕.๖.๑ ส่งเสริมและร่วมมือกับหน่วยงานเครือข่ายจัดการศึกษาตลอดชีวิตสำหรับผู้ใหญ่นอกกระบบโรงเรียนวัยแรงงานที่อายุ ๑๕ ปีขึ้นไป</p>
<p>๕.๗ จัดตั้งศูนย์พัฒนาเด็กเล็ก อัจฉริยะและศูนย์การเรียนรู้และการดูแลผู้สูงอายุ คนพิการหรือผู้ด้อยโอกาสทางการดูแลผู้สูงอายุ คนพิการหรือผู้ด้อยโอกาสทางกาย ทางจิตและสังคม</p>	<p>๕.๗.๑ ร้อยละของงบประมาณเพิ่มขึ้นของการดูแลผู้สูงอายุ คนพิการหรือผู้ด้อยโอกาสทางกาย ทางจิตและสังคม</p>	<p>กลยุทธ์ที่ ๕.๗ ส่งเสริมการจัดตั้งศูนย์พัฒนาเด็กเล็กอัจฉริยะและศูนย์การเรียนรู้และดูแลผู้สูงอายุ คนพิการหรือผู้ด้อยโอกาสทางกาย ทางจิต และสังคม</p>	<p>๕.๗.๑ จัดตั้งและดำเนินการศูนย์พัฒนาเด็กเล็กอัจฉริยะ ศูนย์การเรียนรู้และดูแลผู้สูงอายุ (The Elderly Day Care Center) กับผู้พิการผู้ด้อยโอกาสทางกาย ทางจิตและสังคมเพื่อเสริมทักษะการปรับตัวรับการเปลี่ยนแปลงของโลก</p>



เป้าประสงค์	ตัวชี้วัดเป้าประสงค์	กลยุทธ์	แนวทางการพัฒนา
	<p>๕.๗.๒ ร้อยละของระดับความพึงพอใจของผู้ใช้ประโยชน์จากศูนย์พัฒนาเด็กเล็ก อัจฉริยะและศูนย์การเรียนรู้และดูแลผู้สูงอายุ คนพิการหรือผู้ด้อยโอกาสทางกาย จิตและสังคม</p>		<p>๕.๗.๒ จัดอบรมผู้ดูแลและจัดหาวัสดุ อุปกรณ์ที่มีคุณภาพสำหรับศูนย์พัฒนาเด็กเล็กอัจฉริยะ ศูนย์การเรียนรู้และดูแลผู้สูงอายุ (The Elderly Day CareCenter) กับผู้พิการฯ</p>
<p>๕.๘ จัดการศึกษาภาคบังคับอย่างมีคุณภาพ</p>	<p>๕.๘.๑ ร้อยละของงบประมาณการศึกษาภาคบังคับในสังกัดองค์การปกครองส่วนท้องถิ่น</p> <p>๕.๘.๒ ร้อยละของระดับการรับรองคุณภาพจากกระทรวงศึกษาธิการ สำหรับโรงเรียนในสังกัดองค์การปกครองส่วนท้องถิ่น</p> <p>๕.๘.๓ ระดับความพึงพอใจของผู้ใช้ประโยชน์จากการศึกษาภาคบังคับในสังกัดองค์การปกครองส่วนท้องถิ่น</p>	<p>๕.๘ จัดกรศึกษาภาคบังคับในสังกัดองค์การปกครองส่วนท้องถิ่นอย่างมีคุณภาพ</p> <p>เกณฑ์มาตรฐานของกระทรวงศึกษาธิการ</p>	<p>๕.๘.๑ พัฒนาสถานศึกษาขั้นพื้นฐานในสังกัดองค์การสังกัดองค์การปกครองส่วนท้องถิ่นตามเกณฑ์ท้องถิ่นอย่างมีคุณภาพตาม มาตรฐานของกระทรวงศึกษาธิการ</p> <p>๕.๘.๒ พัฒนาสมรรถนะของผู้บริหารและคณะครูบุคลากรทุกระดับทุกด้านให้สามารถจัดการเรียนการสอนให้ผู้เรียนมีความรู้ ความสามารถและทักษะแห่งการพึ่งพาตนเองและปรับตัวพร้อมต่อการเปลี่ยนแปลงของสถานการณ์ของโลกได้</p>

ยุทธศาสตร์ที่ ๖ : ด้านศาสนา ศิลปวัฒนธรรม ประเพณี และภูมิปัญญาท้องถิ่น

เป้าประสงค์	ตัวชี้วัดเป้าประสงค์	กลยุทธ์	แนวทางการพัฒนา
<p>๖.๑ พัฒนาศักยภาพของสถาบันทางศาสนา ศิลปวัฒนธรรม ประเพณี และภูมิปัญญาท้องถิ่นอย่างเป็นรูปธรรม</p>	<p>๖.๑.๑ ระดับความถี่ต่อปีในการส่งเสริมการศาสนาอนุรักษ์และเผยแพร่ศิลปวัฒนธรรมและภูมิปัญญา</p> <p>๖.๑.๒ จำนวนและประเภทฐานข้อมูลองค์ความรู้ทางศาสนา ศิลปวัฒนธรรมประเพณี และภูมิปัญญาท้องถิ่น</p> <p>๖.๑.๓ จำนวนและประเภทสื่อเสมือนจริง (Virtual และ Online) ขององค์ความรู้ทางศาสนา ศิลปวัฒนธรรม ประเพณี ภูมิปัญญาท้องถิ่น</p> <p>๖.๑.๔ ร้อยละของระดับความพึงพอใจของผู้รับบริการและผู้เชี่ยวชาญเฉพาะด้านต่อคุณภาพและการเข้าถึงฐานข้อมูล และสร้างสื่อเสมือนจริง (Virtual และ Online) เพื่อถ่ายทอดองค์ความรู้ทางศาสนา ศิลปวัฒนธรรม ประเพณี และภูมิปัญญาท้องถิ่น</p>	<p>กลยุทธ์ที่ ๖.๑ อนุรักษ์สถาบันทางศาสนา ศิลปวัฒนธรรมและภูมิปัญญาท้องถิ่นที่ยึดโยงคนท้องถิ่นอยู่ร่วมกันได้อย่างสันติ</p>	<p>๖.๑.๑ สร้างแหล่งแลกเปลี่ยนเรียนรู้ความหลากหลายทางศาสนา ศิลปวัฒนธรรม ประเพณี และภูมิปัญญาท้องถิ่นที่ทำให้คนท้องถิ่นอยู่ร่วมกันได้อย่างสันติ</p> <p>๖.๑.๒ พัฒนาฐานข้อมูล และสร้างสื่อเสมือนจริง (Virtual และ Online) เพื่อถ่ายทอดองค์ความรู้ทางศาสนา ศิลปวัฒนธรรม ประเพณี และภูมิปัญญาท้องถิ่น</p> <p>๖.๑.๓ ฝึกอบรมให้ความรู้ สร้างการมีส่วนร่วม และสร้างจิตสำนึกในการอนุรักษ์ศิลปวัฒนธรรม ประเพณี และภูมิปัญญาท้องถิ่น</p>

เป้าประสงค์	ตัวชี้วัดเป้าประสงค์	กลยุทธ์	แนวทางการพัฒนา
<p>๖.๒ บูรณาการการอนุรักษ์และเผยแพร่ศาสนา ศิลปวัฒนธรรม และภูมิปัญญาท้องถิ่นและโบราณสถาน เข้ากับการจัดการท่องเที่ยวอย่างยั่งยืน ทั้งเชิงนิเวศ ศิลปวัฒนธรรม</p>	<p>๖.๒.๑ มีการบูรณาการการอนุรักษ์และเผยแพร่ศาสนา ศิลปวัฒนธรรมและภูมิปัญญาท้องถิ่นและ โบราณสถานเข้ากับการส่งเสริมการท่องเที่ยวอย่างยั่งยืน</p> <p>๖.๒.๒ มีการ ศึกษาความเป็นไปได้ในการจัดการท่องเที่ยว สังคม-มานุษยวิทยา</p>	<p>๖.๒ บูรณาการการอนุรักษ์และเผยแพร่ศาสนา ศิลปวัฒนธรรม และภูมิปัญญาท้องถิ่นและโบราณสถาน เข้ากับการส่งเสริมการท่องเที่ยวอย่างยั่งยืน</p>	<p>๖.๒.๑ บูรณาการส่งเสริมการท่องเที่ยวอย่างยั่งยืนทั้งเชิงนิเวศ ศิลปวัฒนธรรม สังคม-มานุษยวิทยา และภูมิปัญญา โบราณสถาน การอนุรักษ์และเผยแพร่ศาสนา ศิลปวัฒนธรรมภูมิปัญญาท้องถิ่นเชิงประวัติศาสตร์และการผจญภัยอย่างปลอดภัย(Soft Adventure Tourism)</p> <p>๖.๒.๒ ศึกษาความเป็นไปได้ในการจัดการท่องเที่ยว สังคม-มานุษยวิทยา (Socio-Anthropological based Tourism) และเชิงประวัติศาสตร์และการผจญภัยอย่างปลอดภัยในชุมชน</p>
<p>๖.๓ ส่งเสริมการเรียนรู้และการเตรียมความพร้อมเข้าสู่มรดกโลกที่สัมพันธ์กับแผนแม่บทการอนุรักษ์และพัฒนาเมืองเก่าเชียงใหม่</p>	<p>๖.๓.๑ มีการวิเคราะห์จัดทำแผนงานและโครงการสัมพันธ์กับแผนแม่บทการอนุรักษ์และพัฒนาเมืองเก่าเชียงใหม่ จัดการความรู้เชิงอนุรักษ์และพัฒนาการอนุรักษ์และพัฒนาเมืองเก่าเชียงใหม่</p> <p>๖.๓.๒ ร้อยละของระดับความพึงพอใจต่อสื่อ เพื่อส่งเสริมการเรียนรู้และการเตรียมความพร้อมเข้าสู่มรดกโลกของเชียงใหม่</p>	<p>กลยุทธ์ที่ ๖.๓ จัดทำแผนงานและโครงการสัมพันธ์กับแผนแม่บทการอนุรักษ์และพัฒนาเมืองเก่าเชียงใหม่</p>	<p>๖.๓.๑ ศึกษาวิเคราะห์จัดทำแผนงานและโครงการสัมพันธ์กับแผนแม่บทการอนุรักษ์และพัฒนาเมืองเก่าเชียงใหม่รวมทั้งการจัดการความรู้ที่เกี่ยวข้อง</p> <p>๖.๓.๒ สร้างสื่อหลากหลายเพื่อเสริมความตระหนักรู้แก่ประชาชนในและนอกโรงเรียนนักท่องเที่ยวในเนื้อหาความแท้และดั้งเดิม เพื่อส่งเสริมการเรียนรู้และการเตรียมความพร้อมเข้าสู่มรดกโลก</p>

เป้าประสงค์	ตัวชี้วัดเป้าประสงค์	กลยุทธ์	แนวทางการพัฒนา
	<p>๖.๓.๓ จำนวนสื่อ Online และ Applications ให้นักเรียน นักศึกษา ประชาชนและนักท่องเที่ยวเข้าถึงและรับรู้ ด้านศาสนา ศิลปวัฒนธรรมและภูมิปัญญาท้องถิ่น</p> <p>๖.๓.๔ ร้อยละของระดับความพึงพอใจของผู้ใช้สื่อในและนอกระบบโรงเรียน นักท่องเที่ยวต่อสื่อด้านศาสนา ศิลปวัฒนธรรมและภูมิปัญญาท้องถิ่น</p>		<p>๖.๓.๓ จัดทำสื่อเผยแพร่แบบ Online สั้นๆ และ Applications อย่างต่อเนื่องเพื่อสร้างความตระหนักรู้แก่ประชาชนในและนอกระบบโรงเรียน นักท่องเที่ยวใน เนื้อหาเกี่ยวกับศาสนา ศิลปวัฒนธรรมและภูมิปัญญาท้องถิ่น</p>

ยุทธศาสตร์ที่ ๗ : ด้านการบริหารจัดการบ้านเมืองที่ดี

เป้าประสงค์	ตัวชี้วัดเป้าประสงค์	กลยุทธ์	แนวทางการพัฒนา
<p>๗.๑ เสริมสร้างจิตสำนึกของประชาชนในสถาบันหลักของชาติ และการปกครองระบอบประชาธิปไตยอันมีพระมหากษัตริย์ทรงเป็นพระประมุข</p>	<p>๗.๑.๑ ร้อยละของกิจกรรมที่ประชาชนร่วมในการแสดงความจงรักภักดี</p> <p>๗.๑.๒ ร้อยละของผู้ลงคะแนนเสียงเลือกตั้ง</p> <p>๗.๑.๓ ร้อยละของกิจกรรมหรือสื่อสนับสนุนการมีส่วนร่วมของประชาชนในกิจกรรมพัฒนาและลดความขัดแย้ง</p>	<p>กลยุทธ์ที่ ๗.๑ เสริมสร้างจิตสำนึกของประชาชนในสถาบันหลักของชาติ และการปกครองระบอบประชาธิปไตยอันมีพระมหากษัตริย์ทรงเป็นพระประมุข</p>	<p>๗.๑.๑ ส่งเสริมให้ประชาชนมีส่วนร่วมในการแสดงความจงรักภักดีต่อสถาบันหลักของชาติ และการปกครองระบอบประชาธิปไตยอันมีพระมหากษัตริย์ทรงเป็นพระประมุข</p> <p>๗.๑.๒ สร้างสื่อ Online และ Offline ในการเผยแพร่พระราชกรณียกิจในพื้นที่ และรู้จักสิทธิหน้าที่พลเมืองที่ีระบอบประชาธิปไตยอันมีพระมหากษัตริย์ทรงเป็น พระประมุข</p>

เป้าประสงค์	ตัวชี้วัดเป้าประสงค์	กลยุทธ์	แนวทางการพัฒนา
<p>๗.๒ พัฒนาสมรรถนะบุคลากรองค์กรปกครองส่วนท้องถิ่นให้มีประสิทธิภาพ จิตบริการ</p>	<p>๗.๒.๑ ร้อยละของระดับความพึงพอใจของผู้มีส่วนได้ส่วนเสียต่อการบริหารจัดการบ้านเมืองที่ดีขององค์กรปกครองส่วนท้องถิ่น</p> <p>๗.๒.๒ อัตราการทำงานอย่างมีประสิทธิภาพที่ดีของ บุคลากรรายบุคคล รายฝ่าย/แผนก/งานของทั้งองค์กรปกครองส่วนท้องถิ่น</p> <p>๗.๒.๓ ร้อยละของการนำผลการติดตามประเมินผลและรายงานไปใช้ประโยชน์ในการปรับปรุง</p> <p>๗.๒.๔ ร้อยละของระดับความพึงพอใจของผู้มีส่วนได้ส่วนเสียต่อคุณภาพชีวิตการตระหนักรู้และรักษาวินัยในการปฏิบัติงาน</p>	<p>กลยุทธ์ที่ ๗.๒ พัฒนาและประเมินสมรรถนะหลักและสมรรถนะของบุคลากรองค์กรปกครองส่วนท้องถิ่น</p>	<p>๗.๒.๑ ประเมินสมรรถนะหลักและสมรรถนะของบุคลากรองค์กรปกครองส่วนท้องถิ่นแบบ ๓๖๐ องศาเพื่อกำหนดแนวทางพัฒนาบุคลากรรายบุคคล รายฝ่าย/แผนก/งานของทั้งองค์กรปกครองส่วนท้องถิ่น</p> <p>๗.๒.๒ ฝึกอบรมและจัดการความรู้ทั้งภายในและภายนอกองค์กร เพื่อพัฒนาสมรรถนะบุคลากรองค์กรปกครองส่วนท้องถิ่นให้มีประสิทธิภาพ จิตบริการ คุณธรรม จริยธรรม และธรรมาภิบาล</p> <p>๗.๒.๓ ทบทวนและนำผลการติดตามประเมินผลและรายงานไปใช้ประโยชน์ในการปรับปรุงแผนงานโครงการและการปฏิบัติงาน</p> <p>๗.๒.๔ จัดโครงการ/กิจกรรมส่งเสริมคุณภาพชีวิตของบุคลากรองค์กรปกครองส่วนท้องถิ่นเพื่อสร้างขวัญและกำลังใจในการตระหนักรู้และรักษาวินัยในการปฏิบัติตามค่านิยมหลักของบุคลากรองค์กรปกครองส่วนท้องถิ่น</p>

เป้าประสงค์	ตัวชี้วัดเป้าประสงค์	กลยุทธ์	แนวทางการพัฒนา
<p>๗.๓ พัฒนาระบบการฐานข้อมูลกลางการพัฒนาท้องถิ่นขององค์กรปกครองส่วนท้องถิ่นให้เป็นปัจจุบัน ด้วยเทคโนโลยีที่ทันสมัย</p>	<p>๗.๓.๑ ระบบการฐานข้อมูลกลางการพัฒนาท้องถิ่นขององค์กรปกครองส่วนท้องถิ่นเป็นปัจจุบันและครอบคลุม</p> <p>๗.๓.๒ มีระบบฐานข้อมูลร่วมเชื่อมโยงระหว่างองค์การบริหารส่วนจังหวัดเชียงใหม่และองค์การปกครองส่วนท้องถิ่นเชียงใหม่</p> <p>๗.๓.๓ มีศูนย์ประสานงานกลางรวบรวมแผนยุทธศาสตร์ฐานข้อมูลร่วมขององค์การปกครองส่วนท้องถิ่นเชียงใหม่ทุกแห่งให้เป็นฐานข้อมูลและระบบ Big Data พร้อมต่อการตรวจสอบ รายงาน และการใช้งานที่ถูกต้องด้วยข้อมูลคงเส้นคงวา</p>	<p>๗.๓ ปรับปรุงการนำเทคโนโลยีที่ทันสมัยและเหมาะสมมาใช้กับระบบการติดตาม ประเมินผล ตรวจสอบและรายงานผลที่ถูกต้องชัดเจน</p>	<p>๗.๓.๑ พัฒนาระบบการฐานข้อมูลกลางการพัฒนาท้องถิ่นขององค์กรปกครองส่วนท้องถิ่นด้วยการนำเทคโนโลยีที่ทันสมัยและเหมาะสมมาใช้กับระบบการ ติดตาม ประเมินผล ตรวจสอบและรายงานผลที่ถูกต้องชัดเจนรวดเร็วและเป็นปัจจุบัน</p> <p>๗.๓.๒ จัดตั้งศูนย์ประสานงานกลางรวบรวมแผนยุทธศาสตร์ขององค์การปกครองส่วนท้องถิ่นเชียงใหม่ทุกแห่งให้เป็นฐานข้อมูลและระบบ Big Data พร้อมต่อการตรวจสอบ รายงานและการใช้งานที่ถูกต้องด้วยข้อมูลคงเส้นคงวา</p> <p>๗.๓.๓ พัฒนาฐานข้อมูลร่วมเชื่อมโยงระหว่างองค์การบริหารส่วนจังหวัดเชียงใหม่และองค์การปกครองส่วนท้องถิ่นเชียงใหม่ โดยอาศัยองค์การบริหารส่วนจังหวัดเชียงใหม่เป็นหน่วยประสานงานและศูนย์กลาง</p>

## ๒. ยุทธศาสตร์ของเทศบาลตำบลเมืองงาย

### ๒.๑ วิสัยทัศน์

“ชุมชนน่าอยู่ เขตพัฒนาธรรม น้อมนำปรัชญาเศรษฐกิจพอเพียง”

### ๒.๒ ยุทธศาสตร์

๑. ยุทธศาสตร์การพัฒนาด้านสาธารณสุขโรคและโครงสร้างพื้นฐาน
๒. ยุทธศาสตร์การพัฒนาด้านเศรษฐกิจ
๓. ยุทธศาสตร์การพัฒนาด้านสังคมและคุณภาพชีวิต
๔. ยุทธศาสตร์การพัฒนาด้านทรัพยากรธรรมชาติและสิ่งแวดล้อม
๕. ยุทธศาสตร์การพัฒนาด้านการบริหารจัดการบ้านเมืองที่ดี

### ๒.๓ เป้าประสงค์

๑. ระบบสาธารณสุขโรค โครงสร้างพื้นฐานที่ได้มาตรฐานเพียงพอและทั่วถึง
๒. ประชาชนมีคุณภาพชีวิตที่ดี ยึดหลักเศรษฐกิจพอเพียง
๓. ประชาชนมีความตระหนัก อนุรักษ์วัฒนธรรม และประเพณีท้องถิ่น
๔. ประชาชนได้รับความรู้เกี่ยวกับสุขภาพอนามัยอย่างทั่วถึง
๕. การบริหารจัดการทรัพยากรธรรมชาติและสิ่งแวดล้อมให้เกิดประโยชน์สูงสุด
๖. ประชาชนได้รับความพึงพอใจและประสิทธิภาพการบริหารและการจัดการอย่างต่อเนื่อง
๗. เด็ก เยาวชน ประชาชน มีโอกาสเข้าถึงระบบเทคโนโลยีสารสนเทศให้มากที่สุด เพื่อส่งเสริมให้เกิดแนวคิดและการเรียนรู้สิ่งใหม่ๆ เพื่อการพัฒนา
๘. ส่งเสริมสนับสนุนการพัฒนาองค์กรเพื่อเป็นองค์กรแห่งการเรียนรู้

### ๒.๔ ตัวชี้วัด

๑. จำนวนระบบสาธารณสุขโรค โครงสร้างพื้นฐานที่ได้มาตรฐานเพิ่มขึ้น
๒. รายได้เฉลี่ยครัวเรือนมีจำนวนเพิ่มขึ้น
๓. สังคมมีความมั่นคง ปลอดภัย วัฒนธรรม ประเพณีได้รับการสืบสาน
๔. ชุมชนได้รับประโยชน์จากการบริหารทรัพยากรธรรมชาติและสิ่งแวดล้อมเพิ่มมากขึ้น
๕. ประชาชนพึงพอใจในการบริการเพิ่มมากขึ้น

### ๒.๕ ค่าเป้าหมาย

๑. ด้านการได้รับบริการด้านโครงสร้างพื้นฐานให้มีความสะดวกและรวดเร็ว
๒. ประชาชนมีศักยภาพมีรายได้เพียงพอสามารถพึ่งตนเองได้
๓. ประชาชนมีความรู้และบำรุงรักษาศิลปวัฒนธรรมอันดีงาม
๔. ประชาชนมีสุขภาพอนามัยที่ดีห่างไกลโรค สังคมสงบสุข
๕. มลภาวะและสิ่งแวดล้อมไม่เป็นพิษทำให้ชุมชนน่าอยู่
๖. การบริหารจัดการภาครัฐที่ดีและมีส่วนร่วมจากทุกภาคส่วน
๗. บุคลากรในองค์กร สถานที่ปฏิบัติงานและเครื่องมือเครื่องใช้ที่ปฏิบัติงานมีพร้อมสำหรับการบริการประชาชน

## ๒.๖ กลยุทธ์

๑. สร้างและพัฒนาถนนและสะพาน
- ๒ สร้างและพัฒนาระบบน้ำ
- ๓ สร้างและพัฒนา ระบบไฟฟ้าสาธารณะ
- ๔ สร้างอาคาร สถานที่สาธารณะประโยชน์และ พัฒนาการใช้ที่ดิน
๕. พัฒนาความรู้ด้านการเกษตรให้มีคุณภาพมาตรฐาน
๖. พัฒนาส่งเสริมอาชีพเพื่อสร้างรายได้
๗. พัฒนาแหล่งกระจายสินค้าของชุมชน
๘. สร้างรายได้จากแหล่งท่องเที่ยว
๙. ส่งเสริมการศึกษาทุกระดับ
๑๐. ส่งเสริมการอนุรักษ์วัฒนธรรม ประเพณี และวันสำคัญ
๑๑. ส่งเสริมให้เกิดความปลอดภัยในชีวิตและทรัพย์สิน
๑๒. ส่งเสริมการดูแลสุขภาพอนามัยของประชาชน
๑๓. การป้องกันและแก้ไขปัญหาด้านความมั่นคงและการมีส่วนร่วมในการพัฒนา
๑๔. อนุรักษ์ทรัพยากรธรรมชาติและสิ่งแวดล้อมในชุมชน
๑๕. การบริหารจัดการทรัพยากรธรรมชาติและสิ่งแวดล้อมอย่างมีประสิทธิภาพ
๑๖. การให้บริการประชาชนให้มีประสิทธิภาพ
๑๗. เสริมสร้างให้ชุมชนมีส่วนร่วมในการพัฒนาท้องถิ่น
๑๘. ปรับปรุงพัฒนาเครื่องมือเครื่องใช้และสถานที่ปฏิบัติงาน
๑๙. เสริมสร้าง พัฒนาความรู้ความสามารถของบุคลากรในองค์กร

## ๒.๗ จุดยืนทางยุทธศาสตร์

๑. พัฒนาระบบสาธารณูปโภคและโครงสร้างพื้นฐานให้ได้มาตรฐาน มีความมั่นคง ปลอดภัย
๒. พัฒนาและส่งเสริมชุมชนให้มีความเข้มแข็งทางเศรษฐกิจ มีรายได้เพียงพอต่อการยังชีพ
๓. อนุรักษ์และพัฒนาแหล่งท่องเที่ยว วัฒนธรรมประเพณีที่ดึงดูดใจของชุมชนให้ยั่งยืน
๔. พัฒนาและส่งเสริมความรู้และระบบการจัดการเกษตรกรรม
๕. พัฒนาระบบการสาธารณสุขชุมชนและส่งเสริมการศึกษาเพื่อการเรียนรู้ตลอดชีวิต
๖. อนุรักษ์และพัฒนาแหล่งท่องเที่ยว วัฒนธรรมประเพณีที่ดึงดูดใจของชุมชนให้ยั่งยืน
๗. พัฒนาระบบบริหารจัดการท้องถิ่น เพื่อบริการให้ประชาชนและให้ประชาชนมีส่วนร่วมในการพัฒนาชุมชน
๘. จัดการทรัพยากรธรรมชาติและสิ่งแวดล้อมโดยยึดหลักแนวทางการพัฒนาที่ยั่งยืน
๙. พัฒนาระบบเทคโนโลยีสารสนเทศให้ทันสมัย
๑๐. บุคลากรมีความรู้ความสามารถและสามารถถ่ายทอดความรู้ ประสบการณ์ เพื่อให้ภารกิจงานสำเร็จตามเป้าประสงค์ และเป็นเครือข่าย ผ่านช่องทางระบบเทคโนโลยีสารสนเทศที่สนับสนุนการปฏิบัติงานเพื่อเป็นองค์กรแห่งการเรียนรู้



(ความเชื่อมโยงของยุทธศาสตร์)



### ๓. การวิเคราะห์เพื่อพัฒนาท้องถิ่น

#### ๓.๑ การวิเคราะห์กรอบการจัดทำยุทธศาสตร์ขององค์กรปกครองส่วนท้องถิ่น

ยุทธศาสตร์	การวิเคราะห์จุดแข็ง (S = Strength)	การวิเคราะห์จุดอ่อน (W = Weakness)	การวิเคราะห์โอกาส (O = Opportunity)	การวิเคราะห์อุปสรรค (T = Threat)
๑. ด้านโครงสร้างพื้นฐานและสาธารณูปโภค	<ul style="list-style-type: none"> <li>- การคมนาคมมีความสะดวกรวดเร็ว</li> <li>- มีระบบสาธารณูปโภคที่สะดวกสบาย</li> <li>- การให้ความสำคัญด้านการพัฒนาโครงสร้างพื้นฐาน</li> </ul>	<ul style="list-style-type: none"> <li>- งบประมาณในการพัฒนาด้านคมนาคม ไม่เพียงพอ</li> <li>- ระบบน้ำประปา มีกระจายไม่ทั่วถึง ไม่สะอาด ไม่เพียงพอ</li> <li>- ประชาชนขาดการมีส่วนร่วมในการดูแล รักษาทรัพย์สิน สาธารณประโยชน์ร่วมกัน โดยจะให้เกิดคณะกรรมการหมู่บ้านดำเนินการแทน</li> </ul>	<ul style="list-style-type: none"> <li>- นโยบายรัฐบาล สนับสนุนการพัฒนาโครงสร้างพื้นฐาน</li> </ul>	<ul style="list-style-type: none"> <li>- ได้รับงบประมาณอุดหนุนจำกัด</li> <li>- พื้นที่ที่จะดำเนินการอยู่ในเขตพื้นที่ซึ่งมีข้อระเบียบที่ต้องดำเนินการให้เรียบร้อยก่อน</li> <li>- การเกิดภัยแล้งทำให้บางพื้นที่เกิดปัญหาน้ำแห้งขาดส่งผลกระทบต่อโครงสร้างของแหล่งต่างๆ</li> </ul>
๒. ด้านเศรษฐกิจ	<ul style="list-style-type: none"> <li>- มีผลผลิตทางการเกษตร เช่น ข้าว พริก ผลิตภัณฑ์โอท็อป</li> <li>- องค์กรมีกลุ่มสตรีและบุคลากรที่มีความรู้ความสามารถเฉพาะด้าน สามารถให้ความรู้และมีแหล่งการเรียนรู้</li> </ul>	<ul style="list-style-type: none"> <li>- มีการใช้ปุ๋ยเคมี และสารเคมีในการกำจัดศัตรูพืช</li> <li>- ขาดการส่งเสริมด้านการตลาด การกระจายผลผลิตทางการเกษตร</li> <li>- เกษตรกรขาดความรู้ในการพัฒนาสินค้าและด้านการตลาด</li> </ul>	<ul style="list-style-type: none"> <li>- โครงการส่งเสริมทุนในรูปแบบต่างๆ เช่น กองทุนหมู่บ้าน กลุ่มออมทรัพย์เพื่อการผลิต และธุรกิจชุมชนอื่นๆ</li> <li>- นโยบายรัฐบาลในการส่งเสริมเศรษฐกิจแบบพอเพียง</li> <li>- การคมนาคมขนส่งผลผลิตทางการเกษตรมีความสะดวก</li> </ul>	<ul style="list-style-type: none"> <li>- ราคาผลผลิตตกต่ำ</li> <li>- ปัจจัยการผลิตหรือต้นทุนการผลิตสูง</li> <li>- ภาวะเศรษฐกิจของโลกและของประเทศตกต่ำ</li> <li>- การเกิดภัยธรรมชาติ เช่น ภัยแล้ง ทำให้ผลผลิตได้รับความเสียหายและบางพื้นที่ไม่สามารถเพาะปลูกได้</li> </ul>

ยุทธศาสตร์	การวิเคราะห์จุดแข็ง (S = Strength)	การวิเคราะห์จุดอ่อน (W = Weakness)	การวิเคราะห์โอกาส (O = Opportunity)	การวิเคราะห์อุปสรรค (T = Threat)
๓. ด้านสังคมและคุณภาพชีวิต	<ul style="list-style-type: none"> <li>- ในเขตพื้นที่ที่มีสถานให้บริการด้านสาธารณสุข</li> <li>- ประชาชนให้ความสำคัญ สนใจดูแลรักษาสุขภาพร่างกายมากขึ้น</li> <li>- มีการสงเคราะห์เบี้ยยังชีพผู้สูงอายุ คนพิการ ผู้ด้อยโอกาส และผู้ป่วยเอดส์</li> <li>- มีบุคลากรที่มีความรู้ความสามารถด้านภูมิปัญญาท้องถิ่น</li> <li>- เด็กได้เข้ารับการศึกษาตามเกณฑ์มาตรฐาน</li> </ul>	<ul style="list-style-type: none"> <li>- ประชาชนขาดการในการออกกำลังกาย</li> <li>- เทศบาลไม่สามารถให้ความช่วยเหลือได้อย่างทั่วถึง</li> </ul>	<ul style="list-style-type: none"> <li>- กฎหมาย ให้สิทธิในการรับบริการด้านการแพทย์ที่เสียค่าใช้จ่ายน้อยลงและเข้าถึงได้สะดวก</li> <li>- การถ่ายโอนภารกิจตามโครงการต่างๆ เช่น อาหารเสริม (นม) โรงเรียน อาหารกลางวัน สื่อการเรียนการสอน</li> </ul>	<ul style="list-style-type: none"> <li>- การระบาดของโรคติดต่อโรคอุบัติใหม่</li> <li>- ทิศทางนโยบายการปฏิรูปการศึกษายังไม่ชัดเจน</li> <li>- ค่านิยมและวัฒนธรรมของสังคมที่เปลี่ยนแปลง</li> <li>- ความเปลี่ยนแปลงทางสังคมที่เน้นทางด้านวัตถุ นิยมมากกว่าด้านจิตใจ</li> </ul>
๔. ด้านทรัพยากรธรรมชาติและสิ่งแวดล้อม	<ul style="list-style-type: none"> <li>- มีแหล่งน้ำสาธารณะเป็นทุนทางธรรมชาติ</li> </ul>	<ul style="list-style-type: none"> <li>- แหล่งน้ำธรรมชาติต้นเขิน</li> <li>- สภาวะดินเสื่อมโทรมจากการใช้ปุ๋ยเคมีและยากำจัดศัตรูพืช</li> </ul>	<ul style="list-style-type: none"> <li>- นโยบายส่วนกลางผลักดันส่งเสริมสนับสนุน รมรงค์ ให้ท้องถิ่นมีการบริหารจัดการทรัพยากรธรรมชาติและสิ่งแวดล้อมอย่างมีประสิทธิภาพและยั่งยืน</li> </ul>	<ul style="list-style-type: none"> <li>- การบังคับการใช้กฎหมายบ้านเมืองที่หละหลวม</li> </ul>

ยุทธศาสตร์	การวิเคราะห์จุดแข็ง (S = Strength)	การวิเคราะห์จุดอ่อน (W = Weakness)	การวิเคราะห์โอกาส (O = Opportunity)	การวิเคราะห์อุปสรรค (T = Threat)
๕. ด้านการบริหารจัดการบ้านเมืองที่ดี	<ul style="list-style-type: none"> <li>- บุคลากรรู้จักหน้าที่และมีความรับผิดชอบในหน้าที่</li> <li>- เทศบาลมีความเป็นอิสระในการดำเนินงาน การบริหารงานเป็นไปด้วย ความรวดเร็ว ทันกำหนดเวลา</li> <li>- ประชาชนมีความรัก สามัคคี มีการรวมตัวกันในการร่วมกิจกรรม</li> <li>- ครอบครัวมีความรัก มีความอบอุ่น</li> <li>- หน่วยงานราชการทุกภาคส่วน และประชาชนมีส่วนร่วมในการวางแผน วิเคราะห์ปัญหา นำเสนอความต้องการในการแก้ไขและพัฒนาท้องถิ่น</li> </ul>	<ul style="list-style-type: none"> <li>- ความไม่พร้อมในการรับการถ่ายโอน ซึ่งมีการถ่ายโอนเฉพาะภารกิจไม่มีบุคลากรและงบประมาณ</li> <li>- อุปกรณ์ เครื่องมือเครื่องใช้ยังไม่เพียงพอต่อความจำเป็นและต้องการ</li> <li>- งบประมาณมีจำนวนจำกัดในการเร่งการพัฒนา ทำให้การพัฒนาเป็นไปอย่างช้าๆ</li> </ul>	<ul style="list-style-type: none"> <li>- กฎหมายรัฐธรรมนูญกำหนดให้มีการกระจายอำนาจลงสู่องค์กรปกครองส่วนท้องถิ่น</li> <li>- มี พ.ร.บ. กำหนดแผนและขั้นตอนการกระจายอำนาจให้แก่อปท. พ.ศ. ๒๕๔๒</li> <li>- แนวทางการพัฒนาของแผนพัฒนาเศรษฐกิจและสังคมแห่งชาติ เน้น“คน” เป็นศูนย์กลางในการพัฒนา</li> <li>- ความก้าวหน้าทางเทคโนโลยี</li> <li>- ได้รับเงินอุดหนุนจากหน่วยงานภาครัฐ</li> </ul>	<ul style="list-style-type: none"> <li>- ขั้นตอนและวิธีการถ่ายโอนที่มีความยุ่งยากและเกิดความสับสนในทางปฏิบัติ</li> <li>- การมีอคติ ความไม่เชื่อมั่นในการบริหารงานของเทศบาล</li> <li>- ข้อจำกัดด้านระเบียบและกฎหมายต่างๆ</li> <li>- งบประมาณจำกัดไม่เพียงพอกับความต้องการของประชาชน</li> </ul>

### ๓.๒ การประเมินสถานการณ์สภาพแวดล้อมภายนอกที่เกี่ยวข้อง

ในการจัดทำแผนพัฒนาท้องถิ่น (พ.ศ. ๒๕๖๖ – ๒๕๗๐) ของเทศบาลตำบลเมืองงาย นั้น ได้ทำการประเมินสถานการณ์สภาพแวดล้อมภายนอกที่เกี่ยวข้องซึ่งมีรายละเอียดดังนี้

दान	สถานการณ์สภาพแวดล้อม ภายนอกที่เกี่ยวข้อง	ข้อบ่งชี้และปริมาณของปัญหา/ ความต้องการ	พื้นที่เป้าหมาย/ กลุ่มเป้าหมาย	ความคาดหวังและ แนวโน้ม อนาคต
๑. ด้านโครงการ สร้างพื้นฐานและ สาธารณูปโภค	๑) แหล่งน้ำในการเกษตรและ น้ำประปาสำหรับอุปโภค-บริโภคยังไม่ พอเพียง	- สำรวจและพัฒนาแหล่งน้ำและ น้ำประปาในการอุปโภค-บริโภค	- ในเขตเทศบาล	- ประชาชนมีแหล่งน้ำและมี น้ำประปาใช้อย่างพอเพียง ทั่วถึง
	๒) ไฟฟ้าส่องสว่างทางและที่สาธารณะ ยังไม่สามารถดำเนินการครอบคลุม พื้นที่ได้ทั้งหมด	- ขยายเขตไฟฟ้า	- ทางและที่สาธารณะในเขต เทศบาล	- ทางและที่สาธารณะมีแสงสว่าง เพียงพอประชาชนได้รับความ สะดวกในการสัญจรไปมาและ ป้องกันการเกิดอาชญากรรมได้
	๓) ถนนในเขตพื้นที่ ยังเป็นถนนดิน ถนนลูกรัง และเป็นหลุมเป็นบ่อ	- ถนน	- ทางและที่สาธารณะในเขต เทศบาล	- มีถนนให้ประชาชนได้สัญจรไป มาสะดวก
๒. ด้านเศรษฐกิจ	๑) ผลผลิตทางการเกษตรราคาตกต่ำ	- การลงทุน	- เกษตรกรในพื้นที่	- ผลผลิตมีราคาสูงขึ้น

दान	สถานการณ์ภาพแวดล้อมภายนอกที่เกี่ยวข้อง	ขอบข่ายและปริมาณของปัญหา/ความต้องการ	พื้นที่เป้าหมาย/ กลุ่มเป้าหมาย	ความคาดหวังและ แนวโน้มอนาคต
๓.ด้านสังคมและคุณภาพชีวิต	๑) เด็กและผู้สูงอายุบางครอบครัว ผู้สูงอายุอยู่ตามลำพัง และรับภาระในการดูแลเด็ก	- ครอบครัวที่มีเด็กและผู้สูงอายุ	- ผู้สูงอายุและเด็กในเขตเทศบาล	- ผู้สูงอายุและเด็กได้รับการดูแลที่ดี
	๒) การจราจรบนถนนมีเพิ่มมากขึ้นอาจทำให้เกิดอุบัติเหตุขึ้นได้	- การจราจร	ประชาชนที่สัญจรไปมาบนถนน	มีระบบควบคุมการจราจร เช่น ติดตั้งสัญญาณไฟกระพริบเพื่อเตือนให้ระมัดระวัง
	๓) การแพร่ระบาดของโรคติดต่ออันตรายหรือโรคอุบัติใหม่ เช่น โรคติดเชื้อไวรัสโคโรนา ๒๐๑๙ (Covid-๑๙)	-การป้องกันและการควบคุมโรคระบาด	-ประชาชนในเขตพื้นที่	-ประชาชนมีความปลอดภัย มีความรู้ความเข้าใจในการป้องกันและการควบคุมโรคระบาดได้
	๔) ศิลปะ วัฒนธรรม จารีต ประเพณีและภูมิปัญญาท้องถิ่นถูกกลืนเลือนไปมาก	- ศิลปะ วัฒนธรรม จารีต ประเพณีและภูมิปัญญาท้องถิ่นถูกกลืนเลือนไปมาก	- ประชาชนในเขตเทศบาล	- ยกย่อง เชิดชูคนดีหรือปราชญ์ชาวบ้านในโอกาสต่างๆ เพื่อเป็นตัวอย่างแก่เยาวชนและประชาชน ศิลปะ วัฒนธรรม จารีต ประเพณี และภูมิปัญญาท้องถิ่น ไม่ถูกกลืนและคงอยู่สืบไป

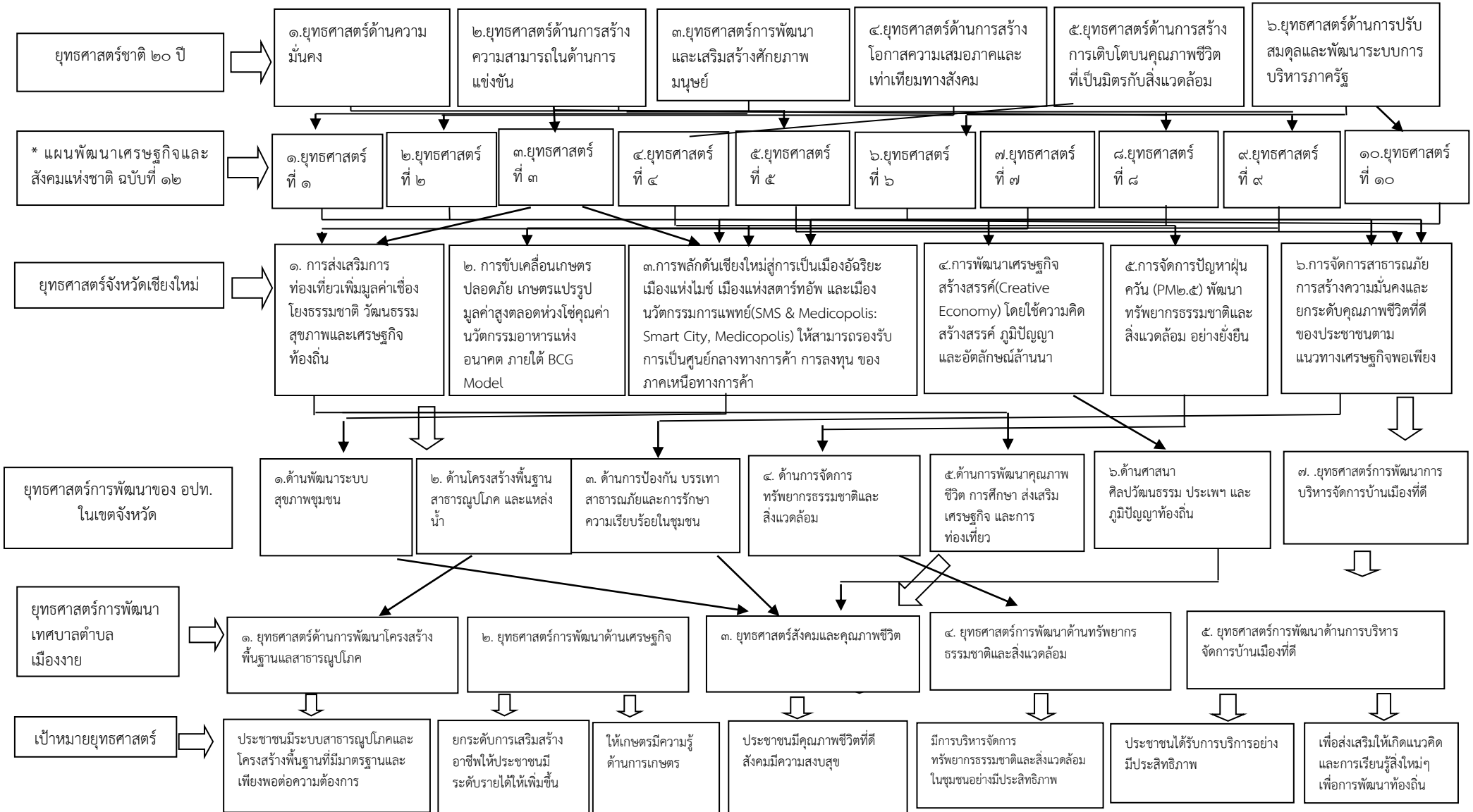
ด้าน	สถานการณ์ภาพแวดล้อมภายนอกที่เกี่ยวข้อง	ขอบข่ายและปริมาณของปัญหา/ความต้องการ	พื้นที่เป้าหมาย/ กลุ่มเป้าหมาย	ความคาดหวังและ แนวโน้มอนาคต
๔. ด้านทรัพยากรธรรมชาติและสิ่งแวดล้อม	๑) มีปัญหาเรื่องขยะ	- สิ่งแวดล้อม	- ผู้ประกอบการและชุมชนในเขตพื้นที่ เทศบาล	- ปัญหาขยะลดลง ประชาชนสามารถคัดแยกขยะ และกำจัดได้โดยไม่ส่งผลกระทบต่อชุมชน
๕.ด้านการบริหารจัดการบ้านเมืองที่ดี	- ขั้นตอนการให้บริการของหน่วยงาน - ระยะเวลาการให้บริการ	ภารกิจการให้บริการของหน่วยงานภาครัฐ	ประชาชนผู้รับบริการ	- บริการที่สะดวกและรวดเร็ว - ลดขั้นตอนในการให้บริการ - มีเทคโนโลยีที่ทันสมัยในการให้บริการ



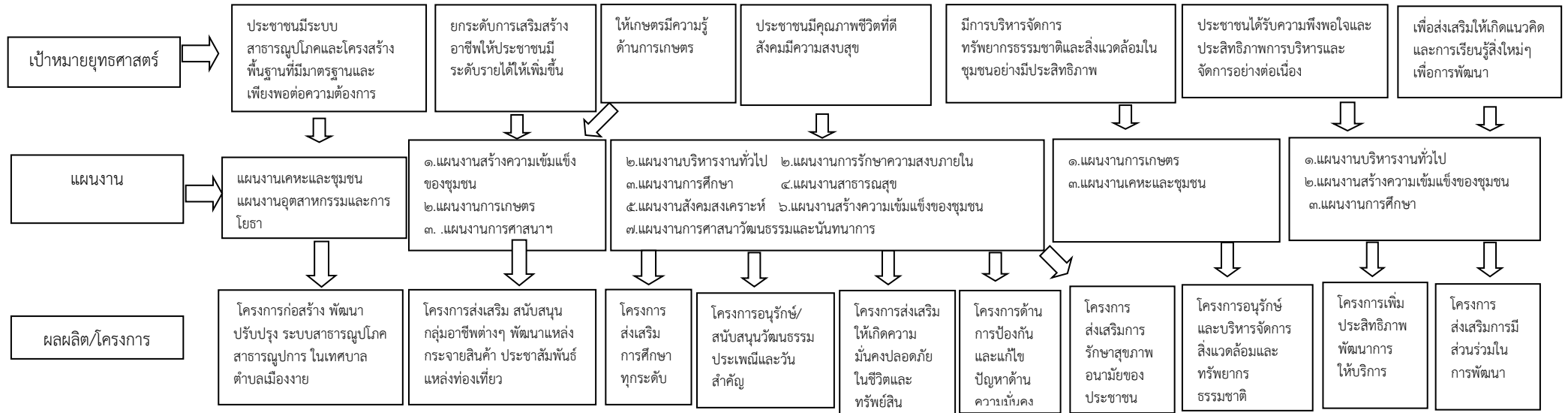


## ๘) ความเชื่อมโยงยุทธศาสตร์ในภาพรวม

โครงสร้างความเชื่อมโยงแผนพัฒนาท้องถิ่น พ.ศ. ๒๕๖๖-๒๕๗๐ ของเทศบาลตำบลเมืองงาย



โครงสร้างเชื่อมโยงแผนยุทธศาสตร์การพัฒนาเทศบาลตำบลเมืองยาง พ.ศ. ๒๕๖๖-๒๕๗๐ (ต่อ)



หมายเหตุ \* แผนพัฒนาเศรษฐกิจและสังคมแห่งชาติ ฉบับที่ ๑๒ มีทั้งหมด ๑๐ ยุทธศาสตร์ ดังนี้

- ยุทธศาสตร์ที่ ๒** การสร้างความเป็นธรรมลดความเหลื่อมล้ำในสังคม
- ยุทธศาสตร์ที่ ๔** การเติบโตที่เป็นมิตรกับสิ่งแวดล้อมเพื่อพัฒนาอย่างยั่งยืน
- ยุทธศาสตร์ที่ ๖** การบริหารจัดการในภาครัฐ การป้องกันการทุจริตประพฤติมิชอบและธรรมาภิบาลในสังคมไทย
- ยุทธศาสตร์ที่ ๘** การพัฒนาวิทยาศาสตร์ เทคโนโลยี วิจัย และนวัตกรรม
- ยุทธศาสตร์ที่ ๑๐** ความร่วมมือระหว่างประเทศเพื่อการพัฒนา

- ยุทธศาสตร์ที่ ๑** การเสริมสร้างและพัฒนาศักยภาพทุนมนุษย์
- ยุทธศาสตร์ที่ ๓** การสร้างความเข้มแข็งทางเศรษฐกิจและแข่งขันได้อย่างยั่งยืน
- ยุทธศาสตร์ที่ ๕** การเสริมสร้างความมั่นคงแห่งชาติเพื่อการพัฒนาประเทศสู่ความมั่งคั่งและยั่งยืน
- ยุทธศาสตร์ที่ ๗** การพัฒนาโครงสร้างพื้นฐานและระบบโลจิสติกส์
- ยุทธศาสตร์ที่ ๙** การพัฒนาภาค เมือง และพื้นที่เศรษฐกิจ



## ส่วนที่ ๓

### ๑. ยุทธศาสตร์การพัฒนาและแผนงาน

ที่	ยุทธศาสตร์	ด้าน	แผนงาน	หน่วยงานรับผิดชอบหลัก	หน่วยงานสนับสนุน
๑	ด้านสาธารณูปโภคและโครงสร้างพื้นฐาน	ด้านบริการชุมชนและสังคม	เคหะและชุมชน อุตสาหกรรมและการโยธา	กองช่าง กองช่าง	
๒	ด้านเศรษฐกิจ	ด้านบริการชุมชนและสังคม ด้านบริการชุมชนและสังคม ด้านการเศรษฐกิจ	สร้างความเข้มแข็งของชุมชน การศาสนาวัฒนธรรมและนันทนาการ การเกษตร	สำนักปลัดเทศบาล กองการศึกษา สำนักปลัดเทศบาล	
๓	ด้านสังคมและคุณภาพชีวิต	ด้านบริหารทั่วไป ด้านบริหารทั่วไป ด้านบริการชุมชนและสังคม ด้านบริการชุมชนและสังคม ด้านบริการชุมชนและสังคม ด้านบริการชุมชนและสังคม ด้านบริการชุมชนและสังคม ด้านบริการชุมชนและสังคม ด้านบริการชุมชนและสังคม	บริหารงานทั่วไป การรักษาความสงบภายใน การศึกษา สาธารณสุข สังคมสงเคราะห์ สร้างความเข้มแข็งของชุมชน การศาสนาวัฒนธรรมและนันทนาการ การศาสนาวัฒนธรรมและนันทนาการ	สำนักปลัดเทศบาล สำนักปลัดเทศบาล สำนักปลัดเทศบาล กองการศึกษา กองสาธารณสุขและสิ่งแวดล้อม สำนักปลัดเทศบาล สำนักปลัดเทศบาล กองการศึกษา สำนักปลัดเทศบาล	
๔	ทรัพยากรธรรมชาติและด้านสิ่งแวดล้อม	ด้านบริการชุมชนและสังคม ด้านการเศรษฐกิจ ด้านการเศรษฐกิจ	เคหะและชุมชน การเกษตร การเกษตร	กองสาธารณสุขและสิ่งแวดล้อม สำนักปลัดเทศบาล กองสาธารณสุขและสิ่งแวดล้อม	
๕	ด้านการบริหารจัดการบ้านเมืองที่ดี	ด้านบริหารทั่วไป ด้านบริหารทั่วไป ด้านบริการชุมชนและสังคม	บริหารงานทั่วไป บริหารงานทั่วไป สร้างความเข้มแข็งของชุมชน	สำนักปลัดเทศบาล กองคลัง สำนักปลัดเทศบาล	

## ๒.บัญชีโครงการพัฒนาท้องถิ่น

บัญชีสรุปโครงการพัฒนา  
แผนพัฒนาท้องถิ่น (พ.ศ.๒๕๖๖-๒๕๗๐)  
เทศบาลตำบลเมืองงาย

ยุทธศาสตร์	ปี ๒๕๖๖		ปี ๒๕๖๗		ปี ๒๕๖๘		ปี ๒๕๖๙		ปี ๒๕๗๐		รวม ๕ ปี	
	จำนวนโครงการ	งบประมาณ (บาท)	จำนวนโครงการ	งบประมาณ (บาท)	จำนวนโครงการ	งบประมาณ (บาท)	จำนวนโครงการ	งบประมาณ (บาท)	จำนวนโครงการ	งบประมาณ (บาท)	จำนวนโครงการ	งบประมาณ (บาท)
๑) ยุทธศาสตร์การพัฒนาด้านสาธารณูปโภค และโครงสร้างพื้นฐาน												
๑.๑ แผนงานอุตสาหกรรมและการโยธา	๕	๕,๐๕๔,๘๐๐	๒	๔๒๐,๐๐๐	๑	๔๒๐,๐๐๐	๑	๔๒๐,๐๐๐	๑	๔๒๐,๐๐๐	๑๐	๖,๗๓๔,๘๐๐
รวม	๕	๕,๐๕๔,๘๐๐	๒	๔๒๐,๐๐๐	๑	๔๒๐,๐๐๐	๑	๔๒๐,๐๐๐	๑	๔๒๐,๐๐๐	๑๐	๖,๗๓๔,๘๐๐
๒) ยุทธศาสตร์การพัฒนาด้านเศรษฐกิจ												
๒.๑ แผนงานการสร้างความเข้มแข็งของชุมชน	๒	๔๐,๐๐๐	๒	๔๐,๐๐๐	๒	๔๐,๐๐๐	๒	๔๐,๐๐๐	๒	๔๐,๐๐๐	๑๐	๒๐๐,๐๐๐
๒.๒ แผนงานศาสนา วัฒนธรรมและนันทนาการ	๑	๒๐,๐๐๐	๑	๒๐,๐๐๐	๑	๒๐,๐๐๐	๑	๒๐,๐๐๐	๑	๒๐,๐๐๐	๕	๑๐๐,๐๐๐
๒.๓ แผนงานการเกษตร	๒	๕๐,๐๐๐	๒	๕๐,๐๐๐	๒	๕๐,๐๐๐	๒	๕๐,๐๐๐	๒	๕๐,๐๐๐	๑๐	๒๕๐,๐๐๐
รวม	๕	๑๑๐,๐๐๐	๕	๑๑๐,๐๐๐	๕	๑๑๐,๐๐๐	๕	๑๑๐,๐๐๐	๕	๑๑๐,๐๐๐	๒๕	๕๕๐,๐๐๐
๓) ยุทธศาสตร์การพัฒนาด้านสังคมและคุณภาพชีวิต												
๓.๑ แผนงานบริหารงานทั่วไป	๑	๑๐,๐๐๐	๑	๑๐,๐๐๐	๑	๑๐,๐๐๐	๑	๑๐,๐๐๐	๑	๑๐,๐๐๐	๕	๕๐,๐๐๐

ยุทธศาสตร์	ปี ๒๕๖๖		ปี ๒๕๖๗		ปี ๒๕๖๘		ปี ๒๕๖๙		ปี ๒๕๗๐		รวม ๕ ปี	
	จำนวนโครงการ	งบประมาณ (บาท)	จำนวนโครงการ	งบประมาณ (บาท)	จำนวนโครงการ	งบประมาณ (บาท)	จำนวนโครงการ	งบประมาณ (บาท)	จำนวนโครงการ	งบประมาณ (บาท)	จำนวนโครงการ	งบประมาณ (บาท)
๓.๒ แผนงานการรักษาความสงบภายใน	๑๑	๑,๙๕๕,๐๐๐	๑๐	๓๕๕,๐๐๐	๑๐	๓๕๕,๐๐๐	๑๐	๓๕๕,๐๐๐	๑๐	๓๕๕,๐๐๐	๕๑	๓,๓๗๕,๐๐๐
๓.๓ แผนงานการศึกษา	๑๑	๕,๒๐๐,๐๐๐	๑๑	๕,๒๐๐,๐๐๐	๑๑	๕,๒๐๐,๐๐๐	๑๑	๕,๒๐๐,๐๐๐	๑๑	๕,๒๐๐,๐๐๐	๕๕	๒๖,๐๐๐,๐๐๐
๓.๔ แผนงานสาธารณสุข	๖	๒๗๐,๐๐๐	๖	๒๗๐,๐๐๐	๖	๒๗๐,๐๐๐	๖	๒๗๐,๐๐๐	๖	๒๗๐,๐๐๐	๓๐	๑,๓๕๐,๐๐๐
๓)ยุทธศาสตร์การพัฒนาด้านสังคมและคุณภาพชีวิต (ต่อ)												
๓.๕ แผนงานสังคมสงเคราะห์	๒	๓๑๐,๐๐๐	๒	๓๑๐,๐๐๐	๒	๓๑๐,๐๐๐	๒	๓๑๐,๐๐๐	๒	๓๑๐,๐๐๐	๑๐	๑,๕๕๐,๐๐๐
๓.๖ แผนงานสร้างความเข้มแข็งของชุมชน	๔	๑๙๐,๐๐๐	๔	๑๙๐,๐๐๐	๔	๑๙๐,๐๐๐	๔	๑๙๐,๐๐๐	๔	๑๙๐,๐๐๐	๒๐	๙๕๐,๐๐๐
๓.๗ แผนการศึกษา วัฒนธรรมและนันทนาการ	๙	๓๓๐,๐๐๐	๙	๓๓๐,๐๐๐	๙	๓๓๐,๐๐๐	๙	๓๓๐,๐๐๐	๙	๓๓๐,๐๐๐	๔๕	๑,๖๕๐,๐๐๐
รวม	๔๔	๘,๒๖๕,๐๐๐	๔๓	๖,๖๖๕,๐๐๐	๔๓	๖,๖๖๕,๐๐๐	๔๓	๖,๖๖๕,๐๐๐	๔๓	๖,๖๖๕,๐๐๐	๒๑๖	๓๔,๙๒๕,๐๐๐
๔.ยุทธศาสตร์การพัฒนาทรัพยากรธรรมชาติและสิ่งแวดล้อม												
๔.๑ แผนงานเคหะและชุมชน	๓	๕๙๕,๐๐๐	๓	๕๙๕,๐๐๐	๓	๕๙๕,๐๐๐	๓	๕๙๕,๐๐๐	๓	๕๙๕,๐๐๐	๑๕	๒,๙๗๕,๐๐๐
๔.๒ แผนงานการเกษตร	๙	๑๕๐,๐๐๐	๙	๑๕๐,๐๐๐	๙	๑๕๐,๐๐๐	๙	๑๕๐,๐๐๐	๙	๑๕๐,๐๐๐	๔๕	๗๕๐,๐๐๐
รวม	๑๒	๗๔๕,๐๐๐	๑๒	๗๔๕,๐๐๐	๑๒	๗๔๕,๐๐๐	๑๒	๗๔๕,๐๐๐	๑๒	๗๔๕,๐๐๐	๖๐	๓,๗๒๕,๐๐๐
๕.ยุทธศาสตร์ด้านการบริหารจัดการบ้านเมืองที่ดี												
๕.๑ แผนงานบริหารงานทั่วไป	๗	๑,๗๒๕,๐๐๐	๖	๒๓๕,๐๐๐	๖	๒๓๕,๐๐๐	๖	๒๓๕,๐๐๐	๖	๒๓๕,๐๐๐	๓๑	๒,๖๖๕,๐๐๐

ยุทธศาสตร์	ปี ๒๕๖๖		ปี ๒๕๖๗		ปี ๒๕๖๘		ปี ๒๕๖๙		ปี ๒๕๗๐		รวม ๕ ปี	
	จำนวนโครงการ	งบประมาณ (บาท)	จำนวนโครงการ	งบประมาณ (บาท)	จำนวนโครงการ	งบประมาณ (บาท)	จำนวนโครงการ	งบประมาณ (บาท)	จำนวนโครงการ	งบประมาณ (บาท)	จำนวนโครงการ	งบประมาณ (บาท)
๕.๒ แผนงานสร้างความเข้มแข็งของชุมชน	๔	๑๔๕,๐๐๐	๔	๑๔๕,๐๐๐	๔	๑๔๕,๐๐๐	๔	๑๔๕,๐๐๐	๔	๑๔๕,๐๐๐	๑๖	๕๘๐,๐๐๐
รวม	๑๑	๑,๘๗๐,๐๐๐	๑๐	๓๘๐,๐๐๐	๑๐	๓๘๐,๐๐๐	๑๐	๓๘๐,๐๐๐	๑๐	๓๘๐,๐๐๐	๕๑	๓,๓๙๐,๐๐๐
รวมทั้งสิ้น	๗๗	๑๖,๐๔๔,๘๐๐	๗๒	๘,๓๒๐,๐๐๐	๗๑	๘,๓๒๐,๐๐๐	๗๑	๘,๓๒๐,๐๐๐	๗๑	๘,๓๒๐,๐๐๐	๓๖๒	๔๙,๓๒๔,๘๐๐



๒.บัญชีโครงการพัฒนาท้องถิ่น

แบบ ผ. ๐๑/๑

บัญชีสรุปโครงการพัฒนาที่มาจากแผนพัฒนาหมู่บ้านและแผนชุมชน  
แผนพัฒนาท้องถิ่น (พ.ศ.๒๕๖๖-๒๕๗๐)  
เทศบาลตำบลเมืองงาย

โครงการพัฒนาที่นำมาจาก แผนพัฒนาหมู่บ้านและชุมชน	ปี ๒๕๖๖		ปี ๒๕๖๗		ปี ๒๕๖๘		ปี ๒๕๖๙		ปี ๒๕๗๐		รวม ๕ ปี	
	จำนวน โครงการ	งบประมาณ (บาท)	จำนวน โครงการ	งบประมาณ (บาท)	จำนวน โครงการ	งบประมาณ (บาท)	จำนวน โครงการ	งบประมาณ (บาท)	จำนวน โครงการ	งบประมาณ (บาท)	จำนวน โครงการ	งบประมาณ (บาท)
	๕๑	๔๓,๗๐๘,๐๒๒	๑๓	๕,๕๔๕,๐๐๐	๒๐	๒๗,๓๖๑,๐๐๐	๑๖	๘,๑๐๗,๐๐๐	๙	๖,๔๐๒,๐๐๐	๑๐๙	๘๑,๑๒๓,๐๒๒
รวมทั้งสิ้น	๕๑	๔๓,๗๐๘,๐๒๒	๑๖	๕,๕๔๕,๐๐๐	๒๐	๒๗,๓๖๑,๐๐๐	๑๖	๘,๑๐๗,๐๐๐	๙	๖,๔๐๒,๐๐๐	๑๐๙	๘๑,๑๒๓,๐๒๒

## ๒.บัญชีโครงการพัฒนาท้องถิ่น

รายละเอียดโครงการพัฒนา  
แผนพัฒนาท้องถิ่น (พ.ศ.๒๕๖๖-๒๕๗๐)

## เทศบาลตำบลเมืองงาย

ก.ยุทธศาสตร์จังหวัดเชียงใหม่ ที่ ๑ การส่งเสริมการท่องเที่ยวเพิ่มมูลค่าเชื่อมโยงธรรมชาติ วัฒนธรรม สุขภาพ และเศรษฐกิจท้องถิ่น

ข. ยุทธศาสตร์การพัฒนาของ อปท. จังหวัดเชียงใหม่ ที่ ๒ ด้านโครงสร้างพื้นฐาน สาธารณูปโภค และแหล่งน้ำ

## ๑. ยุทธศาสตร์การพัฒนาด้านสาธารณูปโภคและโครงสร้างพื้นฐาน

## ๑.๑ แผนงานอุตสาหกรรมและการโยธา

ที่	โครงการ	วัตถุประสงค์	เป้าหมาย (ผลผลิตของโครงการ)	งบประมาณ					ตัวชี้วัด (KPI)	ผลลัพธ์ที่คาดว่าจะได้รับ	หน่วยงาน รับผิดชอบหลัก
				๒๕๖๖(บาท)	๒๕๖๗ (บาท)	๒๕๖๘(บาท)	๒๕๖๙(บาท)	๒๕๗๐(บาท)			
๑	โครงการก่อสร้างลานอเนกประสงค์บริเวณศูนย์พัฒนาเด็กเล็ก	เพื่อเพิ่มพื้นที่ในการจัดกิจกรรมต่างๆของศูนย์พัฒนาเด็กเล็ก	ก่อสร้างลานอเนกประสงค์บริเวณศูนย์พัฒนาเด็กเล็ก	๓๐๐,๐๐๐	-	-	-	-	ก่อสร้างตามแบบที่กำหนด	ศูนย์พัฒนาเด็กเล็กมีพื้นที่ในการจัดกิจกรรมต่างๆเพิ่มขึ้น	กองช่าง
๒	โครงการขุดเจาะบ่อน้ำบาดาลพร้อมระบบสูบน้ำเพื่อใช้สำหรับอุปโภค บริโภค	เพื่อแก้ไขปัญหาภัยแล้ง ให้กับประชาชนขาดแคลนน้ำอุปโภคบริโภค ภายในเขตเทศบาลตำบลเมืองงาย	เจาะบ่อน้ำบาดาลเส้นผ่าศูนย์กลาง ๔- ๖ นิ้ว ลึก ๑๐๐.๐๐ - ๑๕๐.๐๐ เมตร ในเขตพื้นที่เทศบาลตำบลเมืองงาย	๔๒๐,๐๐๐	๔๒๐,๐๐๐	๔๒๐,๐๐๐	๔๒๐,๐๐๐	๔๒๐,๐๐๐	ก่อสร้างตามแบบที่กำหนด	ประชาชนมีน้ำสะอาดสำหรับอุปโภค บริโภค อย่างพอเพียงและทั่วถึง	กองช่าง

๑.๑ แผนงานอุตสาหกรรมและการโยธา

ที่	โครงการ	วัตถุประสงค์	เป้าหมาย (ผลผลิตของโครงการ)	งบประมาณ					ตัวชี้วัด (KPI)	ผลลัพธ์ที่คาดว่าจะได้รับ	หน่วยงาน รับผิดชอบหลัก
				๒๕๖๖(บาท)	๒๕๖๗ (บาท)	๒๕๖๘(บาท)	๒๕๖๙(บาท)	๒๕๗๐(บาท)			
๓	โครงการก่อสร้าง ชุดสระกักเก็บน้ำ	เพื่อก่อสร้างชุดสระ กักเก็บน้ำเพื่อใช้ในการ ผลิตประปา และการอุปโภค บริโภค	ก่อสร้างชุดสระ บริเวณที่ดิน โฉนดที่ ๘๒๗๔ เลขที่ ๓๐๒ หน้าสำรวจ ๑๕๒๖ ต. เมืองงาย ขนาดพื้นที่ ปากบ่อประมาณ ๔,๘๐๐ ตร.ม. ลึก ๑๐.๐๐ ม. ความจุน้ำ ๒๖,๑๖๕ ลบ.ม.	๑,๔๓๔,๘๐๐	-	-	-	-	ก่อสร้างตาม แบบที่กำหนด	มีปริมาณน้ำที่ เพียงพอต่อการ ผลิตประปาและ อุปโภค บริโภค	กองช่าง
๔	โครงการก่อสร้าง ศูนย์พัฒนาเด็ก เล็กเทศบาลตำบล เมืองงาย	เพื่อรองรับการเพิ่ม จำนวนของนักเรียน ในพื้นที่รับผิดชอบ และพื้นที่ข้างเคียง ตามแนวโน้มและ การเพิ่มจำนวนผู้มา ใช้บริการที่มี จำนวนมากขึ้น	ตามแบบมาตรฐาน ของกรมส่งเสริมการ ปกครองท้องถิ่น สด. ศพด.๓ (เด็กตั้งแต่ ๘๑ - ๑๐๐ คน)	๒,๙๐๐,๐๐๐	-	-	-	-	จำนวน ๑ หลัง	มีอาคารสถานที่ เพียงพอสำหรับ เด็กเล็กและมี พื้นที่ใช้สอยเป็น สัดส่วนตาม กิจวัตรประจำวัน ของนักเรียน	กองช่าง

## ๑.๑ แผนงานอุตสาหกรรมและการโยธา

ที่	โครงการ	วัตถุประสงค์	เป้าหมาย (ผลผลิตของโครงการ)	งบประมาณ					ตัวชี้วัด (KPI)	ผลลัพธ์ที่คาดว่าจะได้รับ	หน่วยงาน รับผิดชอบหลัก
				๒๕๖๖(บาท)	๒๕๖๗ (บาท)	๒๕๖๘(บาท)	๒๕๖๙(บาท)	๒๕๗๐(บาท)			
๕	โครงการก่อสร้างอาคารสำนักงานเทศบาลตำบลเมืองงาย	เพื่อก่อสร้างอาคารสำนักงานเทศบาลตำบลเมืองงาย	อาคารสำนักงานจำนวน ๑ หลัง	-	๕,๐๐๐,๐๐๐	-	-	-	ก่อสร้างตามแบบที่กำหนด	มีอาคารสำนักงานรองรับบุคลากรและมีห้องทำงานที่เป็นสัดส่วน	กองช่าง
รวม	๕ โครงการ	-	-	๕,๐๕๔,๘๐๐	๔๒๐,๐๐๐	๔๒๐,๐๐๐	๔๒๐,๐๐๐	๔๒๐,๐๐๐	-	-	-

ก.ยุทธศาสตร์จังหวัดเชียงใหม่ ที่ ๑ การส่งเสริมการท่องเที่ยวเพิ่มมูลค่าเชื่อมโยงธรรมชาติ วัฒนธรรม สุขภาพ และเศรษฐกิจท้องถิ่น  
 ข.ยุทธศาสตร์การพัฒนาของ อปท. จังหวัดเชียงใหม่ ที่ ๕ ด้านการพัฒนาคุณภาพชีวิต การศึกษา ส่งเสริมเศรษฐกิจ และการท่องเที่ยว  
 ๒. ยุทธศาสตร์การพัฒนาด้านเศรษฐกิจ

๒.๑ แผนงานสร้างความเข้มแข็งของชุมชน

ที่	โครงการ	วัตถุประสงค์	เป้าหมาย (ผลผลิตของโครงการ)	งบประมาณ					ตัวชี้วัด (KPI)	ผลลัพธ์ที่คาดว่าจะได้รับ	หน่วยงานที่ รับผิดชอบหลัก
				๒๕๖๖ (บาท)	๒๕๖๗ (บาท)	๒๕๖๘ (บาท)	๒๕๖๙ (บาท)	๒๕๗๐ (บาท)			
๑	โครงการจัดฝึกอบรมอาชีพเสริมและพัฒนาทักษะวิชาชีพให้ประชาชนอยู่ดีมีสุข	เพื่อให้ประชาชนมีอาชีพใหม่ และเสริมรายได้ให้ประชาชนอยู่ดีมีสุขโครงการอาชีพใหม่ อื่น ๆ และต่อยอดอาชีพเดิม เช่น การแปรรูปสินค้าเกษตร, การทำน้ายาล้างจาน,การทำสบู่, การทำครีมอาบน้ำ ฯลฯ	จัดฝึกอบรมอาชีพให้กับประชาชนในเขตเทศบาลจำนวน ๑ ครั้ง	๒๐,๐๐๐	๒๐,๐๐๐	๒๐,๐๐๐	๒๐,๐๐๐	๒๐,๐๐๐	ร้อยละของผู้เข้าร่วมกิจกรรมฝึกอบรม	ประชาชนมีความรู้สามารถนำไปปรับใช้ในชีวิตประจำวันได้สามารถลดรายจ่ายในครัวเรือนและมีรายได้เสริมจากอาชีพหลัก	สำนักปลัดเทศบาล
๒	โครงการส่งเสริมการผลิตสินค้าหนึ่งชุมชนหนึ่งผลิตภัณฑ์	เพื่อพัฒนาผลิตภัณฑ์สินค้าของชุมชนและเพิ่มรายได้แก่ประชาชน	สินค้าผลิตภัณฑ์ของชุมชนได้รับการพัฒนาคุณภาพจำนวน ๗ ชุมชน ๗ ผลิตภัณฑ์	๒๐,๐๐๐	๒๐,๐๐๐	๒๐,๐๐๐	๒๐,๐๐๐	๒๐,๐๐๐	จำนวน ๗ ชุมชน	ผลิตภัณฑ์ของชุมชนได้รับการพัฒนาคุณภาพและประชาชนมีรายได้เพิ่มขึ้น	สำนักปลัดเทศบาล
รวม	๒ โครงการ	-	-	๔๐,๐๐๐	๔๐,๐๐๐	๔๐,๐๐๐	๔๐,๐๐๐	๔๐,๐๐๐	-	-	-

ก.ยุทธศาสตร์จังหวัดเชียงใหม่ ที่ ๑ การส่งเสริมการท่องเที่ยวเพิ่มมูลค่าเชื่อมโยงธรรมชาติ วัฒนธรรม สุขภาพ และเศรษฐกิจ

ข.ยุทธศาสตร์การพัฒนาของ อปท. จังหวัดเชียงใหม่ ที่ ๕ ด้านการพัฒนาคุณภาพชีวิต การศึกษา ส่งเสริมเศรษฐกิจ และการท่องเที่ยว

## ๒. ยุทธศาสตร์การพัฒนาด้านเศรษฐกิจ

### ๒.๒ แผนงานการศาสนา วัฒนธรรมและนันทนาการ

ที่	โครงการ	วัตถุประสงค์	เป้าหมาย (ผลผลิตของโครงการ)	งบประมาณ					ตัวชี้วัด (KPI)	ผลลัพธ์ที่คาดว่าจะได้รับ	หน่วยงานที่ รับผิดชอบหลัก
				๒๕๖๖ (บาท)	๒๕๖๗ (บาท)	๒๕๖๘ (บาท)	๒๕๖๙ (บาท)	๒๕๗๐ (บาท)			
๑	โครงการมัคคุเทศก์น้อย ตามรอยสมเด็จพระนเรศวรมหาราช	เพื่อส่งเสริมให้เด็กนักเรียนได้รับการพัฒนาความรู้ความสามารถด้านการส่งเสริมการท่องเที่ยวและการส่งเสริมการท่องเที่ยวและสถานที่ท่องเที่ยวต่าง ๆ ในเขตเทศบาล	เพื่อจัดกิจกรรมส่งเสริมและพัฒนาความรู้ความสามารถด้านการส่งเสริมการท่องเที่ยวแก่เด็กและเยาวชนในเขตพื้นที่รวมถึงเด็กนักเรียนในโรงเรียนในเขตพื้นที่เทศบาลฯ	๒๐,๐๐๐	๒๐,๐๐๐	๒๐,๐๐๐	๒๐,๐๐๐	๒๐,๐๐๐	ร้อยละ ๙๐ ของเด็กและเยาวชนในเขตพื้นที่รวมถึงเด็กนักเรียนในโรงเรียนในเขตพื้นที่เทศบาลได้ร่วมกิจกรรมอย่างน้อย ปีละ ๑ ครั้ง	เด็กนักเรียนได้รับการพัฒนาความรู้ ความสามารถด้านการท่องเที่ยวและรู้จักสถานที่ท่องเที่ยวในเขต และสามารถถ่ายทอดให้แก่บุคคลอื่นและนักท่องเที่ยวได้	กองการศึกษา
รวม	๑ โครงการ	-	-	๒๐,๐๐๐	๒๐,๐๐๐	๒๐,๐๐๐	๒๐,๐๐๐	๒๐,๐๐๐	-	-	-

ก.ยุทธศาสตร์จังหวัดเชียงใหม่ ที่ ๖ การจัดการสาธารณสุข การสร้างความมั่นคง และยกระดับคุณภาพชีวิตที่ดีของประชาชน

ข.ยุทธศาสตร์การพัฒนาของ อปท. จังหวัดเชียงใหม่ ที่ ๕ ด้านการพัฒนาคุณภาพชีวิต การศึกษา ส่งเสริมเศรษฐกิจ และการท่องเที่ยว

๒. ยุทธศาสตร์การพัฒนาด้านเศรษฐกิจ

๒.๓ แผนงานการเกษตร

ที่	โครงการ	วัตถุประสงค์	เป้าหมาย (ผลผลิตของโครงการ)	งบประมาณ					ตัวชี้วัด (KPI)	ผลลัพธ์ที่คาดว่าจะได้รับ	หน่วยงาน รับผิดชอบหลัก
				๒๕๖๖ (บาท)	๒๕๖๗ (บาท)	๒๕๖๘ (บาท)	๒๕๖๙ (บาท)	๒๕๗๐ (บาท)			
๑	โครงการฝึกอบรมเพื่อส่งเสริมการพัฒนา ความรู้ด้านเกษตร	เพื่อให้เกษตรกรมีความรู้ความเข้าใจ การเกษตรในด้านต่างๆ เช่น ส่งเสริมการทำเกษตรอินทรีย์ การพัฒนาผลผลิต ฯลฯ	จัดฝึกอบรม ปีละ ๑ ครั้ง	๓๐,๐๐๐	๓๐,๐๐๐	๓๐,๐๐๐	๓๐,๐๐๐	๓๐,๐๐๐	จำนวน ๑ ครั้ง	กลุ่มเป้าหมายมีความรู้และนำไปใช้ประโยชน์	สำนักปลัดเทศบาล
๒	โครงการอันเนื่องมาจากพระราชดำริ	เพื่อส่งเสริมให้ประชาชน และพนักงานเทศบาลมีความรู้ตามพระราชดำริฯ เช่น โครงการส่งเสริมเศรษฐกิจแบบพอเพียง การเกษตรแบบผสมผสานและเกษตรทฤษฎีใหม่	ส่งเสริมสนับสนุนการดำเนินงานตามโครงการอันเนื่องมาจากพระราชดำริ	๒๐,๐๐๐	๒๐,๐๐๐	๒๐,๐๐๐	๒๐,๐๐๐	๒๐,๐๐๐	จำนวน ๑ ครั้ง	กลุ่มเป้าหมายมีความรู้สามารถพึ่งพาตนเองได้	สำนักปลัดเทศบาล
รวม	๒ โครงการ	-	-	๕๐,๐๐๐	๕๐,๐๐๐	๕๐,๐๐๐	๕๐,๐๐๐	๕๐,๐๐๐	-	-	-

ก.ยุทธศาสตร์จังหวัดเชียงใหม่ ที่ ๖ การจัดการสาธารณสุข การสร้างความมั่นคง และยกระดับคุณภาพชีวิตที่ดีของประชาชนตามแนวทางเศรษฐกิจพอเพียง

ข.ยุทธศาสตร์การพัฒนาของ อปท. จังหวัดเชียงใหม่ ที่ ๖ ด้านการบริหารจัดการบ้านเมืองที่ดี

๓. ยุทธศาสตร์การพัฒนาด้านสังคมและคุณภาพชีวิต

๓.๑ แผนงานบริหารงานทั่วไป

ที่	โครงการ	วัตถุประสงค์	เป้าหมาย (ผลผลิตของโครงการ)	งบประมาณ					ตัวชี้วัด (KPI)	ผลลัพธ์ที่คาดว่าจะได้รับ	หน่วยงานที่รับผิดชอบหลัก
				๒๕๖๖ (บาท)	๒๕๖๗ (บาท)	๒๕๖๘ (บาท)	๒๕๖๙ (บาท)	๒๕๗๐ (บาท)			
๑	โครงการปกป้องและ เทิดทูนสถาบันสำคัญของชาติ	เพื่อให้ประชาชนมีส่วนร่วมในกิจกรรมปกป้องสถาบันสำคัญของชาติและความสามัคคีของคนในชาติ	ประชาชนในเขตเทศบาล	๑๐,๐๐๐	๑๐,๐๐๐	๑๐,๐๐๐	๑๐,๐๐๐	๑๐,๐๐๐	จำนวนร้อยละ ๘๐ ของกลุ่มเป้าหมาย	ประชาชนเห็น ความสำคัญสถาบัน สำคัญของชาติและ มีความสามัคคี	สำนัก ปลัดเทศบาล
รวม	๑ โครงการ	-	-	๑๐,๐๐๐	๑๐,๐๐๐	๑๐,๐๐๐	๑๐,๐๐๐	๑๐,๐๐๐	-	-	-



ก.ยุทธศาสตร์จังหวัดเชียงใหม่ ที่ ๖ การจัดการสาธารณสุข การสร้างความมั่นคง และยกระดับคุณภาพชีวิตที่ดีของประชาชนตามแนวทางเศรษฐกิจพอเพียง

ข.ยุทธศาสตร์การพัฒนาของ อปท. จังหวัดเชียงใหม่ ที่ ๓ ด้านการป้องกัน บรรเทาสาธารณสุขและการรักษาความสงบเรียบร้อยในชุมชน

๓. ยุทธศาสตร์การพัฒนาด้านสังคมและคุณภาพชีวิต

๓.๒ แผนงานการรักษาความสงบภายใน

ที่	โครงการ	วัตถุประสงค์	เป้าหมาย (ผลผลิตของ โครงการ)	งบประมาณ					ตัวชี้วัด (KPI)	ผลลัพธ์ที่คาดว่าจะ ได้รับ	หน่วยงานที่ รับผิดชอบหลัก
				๒๕๖๖ (บาท)	๒๕๖๗ (บาท)	๒๕๖๘ (บาท)	๒๕๖๙ (บาท)	๒๕๗๐ (บาท)			
๑	โครงการฝึกอบรม ทบทวนอาสาสมัคร ป้องกันภัยฝ่ายพล เรือน ของเทศบาล ตำบลเมืองงาย	เพื่อให้มีสมาชิก อปพร.มี ความรู้ความสามารถและ เพิ่มทักษะในด้านการ ช่วยเหลือผู้ประสบพิบัติ ต่าง ๆ	จัดอบรม/ทบทวน ปี ละ ๑ ครั้ง	๕๐,๐๐๐	๕๐,๐๐๐	๕๐,๐๐๐	๕๐,๐๐๐	๕๐,๐๐๐	จำนวน ๑ ครั้ง	สมาชิกมีความสามารถ ในการปฏิบัติหน้าที่ ช่วยเหลือได้ทัน เหตุการณ์	สำนัก ปลัดเทศบาล
๒	โครงการรณรงค์ ป้องกันและลด อุบัติเหตุทางถนน	เพื่อประชาชนได้รับ ความปลอดภัยในชีวิต และทรัพย์สิน	รณรงค์ป้องกันและ ลดอุบัติเหตุ ในช่วง เทศกาลสำคัญ	๔๐,๐๐๐	๔๐,๐๐๐	๔๐,๐๐๐	๔๐,๐๐๐	๔๐,๐๐๐	จำนวน ๒ ครั้ง	อัตราการเกิดอุบัติเหตุ ลดลง ๒๐%	สำนัก ปลัดเทศบาล
๓	โครงการฝึกซ้อม แผนป้องกันและ บรรเทาสาธารณสุข	เพื่อเป็นการทบทวน ความรู้ความเข้าใจและ สามารถปฏิบัติงานด้าน การป้องกันและบรรเทา สาธารณสุขได้อย่างมี ประสิทธิภาพ	จัดอบรม/ทบทวน การซ้อมแผนป้องกัน และบรรเทาสาธารณสุข ภัย ปีละ ๑ ครั้ง	๔๐,๐๐๐	๔๐,๐๐๐	๔๐,๐๐๐	๔๐,๐๐๐	๔๐,๐๐๐	จำนวน ๑ ครั้ง	เจ้าหน้าที่งานป้องกันฯ มีความสามารถในการ ปฏิบัติหน้าที่ ช่วยเหลือได้ทัน เหตุการณ์	สำนัก ปลัดเทศบาล

## ๓.๒ แผนงานการรักษาความสงบภายใน

ที่	โครงการ	วัตถุประสงค์	เป้าหมาย (ผลผลิตของ โครงการ)	งบประมาณ					ตัวชี้วัด (KPI)	ผลลัพธ์ที่คาดว่าจะ ได้รับ	หน่วยงานที่ รับผิดชอบหลัก
				๒๕๖๖ (บาท)	๒๕๖๗ (บาท)	๒๕๖๘ (บาท)	๒๕๖๙ (บาท)	๒๕๗๐ (บาท)			
๔	โครงการฝึกอบรม เพิ่มประสิทธิภาพ งานกู้ชีพกู้ภัย เทศบาลตำบล เมืองงาย	เพื่อให้บุคลากร เตรียมพร้อมด้านการ ช่วยเหลือผู้ประสบภัย พิบัติต่าง ๆ	จัดฝึกอบรมปีละ ๑ ครั้ง	๓๐,๐๐๐	๓๐,๐๐๐	๓๐,๐๐๐	๓๐,๐๐๐	๓๐,๐๐๐	จำนวน ๑ ครั้ง	สามารถช่วยเหลือ ผู้ประสบภัยหรือเผชิญ เหตุได้อย่างรวดเร็ว	สำนัก ปลัดเทศบาล
๕	โครงการขับขี่ ปลอดภัย เสริมสร้าง วินัยจราจร	เพื่อประชาชนได้รับ ความปลอดภัยในการขับ ขี่รถจักรยานยนต์และ การซ้อนท้าย รถจักรยานยนต์	ลดอุบัติเหตุในที่ สาธารณะและชุมชน	๓๐,๐๐๐	๓๐,๐๐๐	๓๐,๐๐๐	๓๐,๐๐๐	๓๐,๐๐๐	ร้อยละ ๖๐ของ ผู้เข้าร่วม กิจกรรมมีความ เข้าใจในการขับขี่	ประชาชนมีความ ปลอดภัย ยิ่งขึ้น ใน การขับขี่รถ จักรยานยนต์ และ การซ้อน ท้าย รถจักรยานยนต์ และ เป็นการปฏิบัติตามกฎ ระเบียบ ทาง การจราจร	สำนัก ปลัดเทศบาล

## ๓.๒ แผนงานการรักษาความสงบภายใน

ที่	โครงการ	วัตถุประสงค์	เป้าหมาย (ผลผลิตของ โครงการ)	งบประมาณ					ตัวชี้วัด (KPI)	ผลลัพธ์ที่คาดว่าจะ ได้รับ	หน่วยงานที่ รับผิดชอบหลัก
				๒๕๖๖ (บาท)	๒๕๖๗ (บาท)	๒๕๖๘ (บาท)	๒๕๖๙ (บาท)	๒๕๗๐ (บาท)			
๖	โครงการป้องกันและ แก้ไขปัญหายาเสพติด	เพื่อเป็นการป้องกันและ แก้ไขปัญหายาเสพติดใน เขตพื้นที่เขตเทศบาล และเพื่อให้เป็นไปตาม นโยบายด้านยาเสพติด ของรัฐบาล	จัดกิจกรรม ๑ ครั้ง	๑๕,๐๐๐	๑๕,๐๐๐	๑๕,๐๐๐	๑๕,๐๐๐	๑๕,๐๐๐	จำนวน ๑ ครั้ง	ประชาชนและเยาวชน ในเขตเทศบาลมี ความรู้ และร่วมกัน ป้องกันแก้ไขปัญห เกี่ยวกับยาเสพติด	สำนัก ปลัดเทศบาล
๗	โครงการฝึกอบรม ชุดปฏิบัติการจิต อาสาภัยพิบัติ เทศบาลตำบล เมือง งาย	๑.เพื่อทบทวนและ เสริมสร้างศักยภาพและ ความเข้มแข็งให้แก่ องค์กรปกครองส่วน ท้องถิ่นให้มีบุคลากรที่ สามารถปฏิบัติหน้าที่ ช่วยเหลือเจ้าพนักงานใน การป้องกันและบรรเทา สาธารณภัยได้อย่างมี ประสิทธิภาพ ๒.เพื่อ	จัดฝึกอบรมจิตอาสา ภัยพิบัติเทศบาล ตำบลเมืองงาย	๕๐,๐๐๐	๕๐,๐๐๐	๕๐,๐๐๐	๕๐,๐๐๐	๕๐,๐๐๐	จำนวน ๑ ครั้ง	จิตอาสาภัยพิบัติมี ความรู้สามารถ ช่วยเหลือผู้ประสบภัย ได้อย่างถูกต้อง รวดเร็ว เป็นระบบ และมีมาตรฐาน เดียวกัน	สำนักปลัด

## ๓.๒ แผนงานการรักษาความสงบภายใน

ที่	โครงการ	วัตถุประสงค์	เป้าหมาย (ผลผลิตของ โครงการ)	งบประมาณ					ตัวชี้วัด (KPI)	ผลลัพธ์ที่คาดว่าจะ ได้รับ	หน่วยงานที่ รับผิดชอบหลัก
				๒๕๖๖ (บาท)	๒๕๖๗ (บาท)	๒๕๖๘ (บาท)	๒๕๖๙ (บาท)	๒๕๗๐ (บาท)			
๘	โครงการศูนย์ ปฏิบัติการช่วยเหลือ ประชาชนของ เทศบาลตำบลเมือง งาย	เพื่อการป้องกันและ บรรเทาสาธารณภัยที่ เกิดขึ้นในทุกพื้นที่ของ เทศบาลตำบลเมืองงาย	ประชาชนในเขต เทศบาลตำบล เมืองงาย	๓๐,๐๐๐	๓๐,๐๐๐	๓๐,๐๐๐	๓๐,๐๐๐	๓๐,๐๐๐	ร้อยละ ๑๐๐ ของผู้ประสบภัย ได้รับความ ช่วยเหลือ	สามารถให้ความ ช่วยเหลือประชาชน ผู้ประสบภัยได้	สำนัก ปลัดเทศบาล
๙	โครงการศูนย์ ปฏิบัติการร่วมใน การช่วยเหลือ ประชาชนของ องค์กรปกครองส่วน ท้องถิ่นอำเภอเชียง ดาว	เพื่อให้เกิดการบูรณาการ ประสานงานในการ ป้องกันและบรรเทาสา ธารณภัยที่เกิดขึ้นในทุก พื้นที่ของอำเภอเชียงดาว และเพื่อให้ความ ช่วยเหลือประชาชนที่ ได้รับความเดือดร้อน จากภัยพิบัติต่างๆ ได้ อย่างทันท่วงที	อปท.ทุกแห่งใน อำเภอเชียงดาว บูรณาการร่วมกันใน การแก้ไขปัญหาความ เดือดร้อนของ ประชาชนที่ประสบ ภัยพิบัติต่างๆ ที่ เกิดขึ้น	๔๐,๐๐๐	๔๐,๐๐๐	๔๐,๐๐๐	๔๐,๐๐๐	๔๐,๐๐๐	ประชาชนที่ ได้รับการ ช่วยเหลือตาม ระเบียบ กระทรวงมหาด ไทยว่าด้วย ค่าใช้จ่ายเพื่อ ช่วยเหลือ ประชาชนตาม อำนาจหน้าที่	ประชาชนในพื้นที่ อำเภอเชียงดาวได้รับ ความช่วยเหลือด้าน ต่างๆ จาก อปท.อ ย่างทันท่วงที สะดวก รวดเร็วและทั่วถึง	อปท.ในเขต อำเภอเชียงดาว ที่ได้รับฉันทมติ ให้เป็น หน่วยงานกลาง

## ๓.๒ แผนงานการรักษาความสงบภายใน

ที่	โครงการ	วัตถุประสงค์	เป้าหมาย (ผลผลิตของ โครงการ)	งบประมาณ					ตัวชี้วัด (KPI)	ผลลัพธ์ที่คาดว่าจะ ได้รับ	หน่วยงานที่ รับผิดชอบหลัก
				๒๕๖๖ (บาท)	๒๕๖๗ (บาท)	๒๕๖๘ (บาท)	๒๕๖๙ (บาท)	๒๕๗๐ (บาท)			
๑๐	โครงการงานจราจร สังเคราะห์	เพื่อใช้ประชาชนมีความ ปลอดภัยในการสัญจร ใช้ถนนทางเดินทางเท้า	เพื่อจ้างเหมา/จัดซื้อ/ จัดจ้าง วัสดุ สำหรับ ใช้ในงานจราจร สังเคราะห์ เช่น งาน ป้าย สัญญาณไฟ หลักกันโค้ง รวากัน ฯลฯ	๓๐,๐๐๐	๓๐,๐๐๐	๓๐,๐๐๐	๓๐,๐๐๐	๓๐,๐๐๐	อุบัติเหตุจาก การใช้ถนนทาง เดินทางเท้า ลดลง ๕๐ %	ผู้ใช้ถนนทางเดิน ทาง เท้า ได้รับความ ปลอดภัย จากการใช้ งาน	กองช่าง
๑๑	โครงการรักษาความ สงบเรียบร้อยและ ความปลอดภัยใน ชีวิตและทรัพย์สิน ด้วยระบบ กล้องโทรทัศน์ วงจรปิด	เพื่อใช้ประชาชนมีความ ปลอดภัยในในชีวิตและ ทรัพย์สิน	เพื่อติดตั้งระบบ กล้องโทรทัศน์วงจร ปิดในเขตเทศบาล ตำบลเมืองยาง	๑,๖๐๐,๐๐๐	-	-	-	-	จำนวน ๑๑ จุด	ประชาชนมีความ ปลอดภัยในชีวิต และทรัพย์สิน	สำนัก ปลัดเทศบาล
รวม	๑๑ โครงการ	-	-	๑,๙๕๕,๐๐๐	๓๕๕,๐๐๐	๓๕๕,๐๐๐	๓๕๕,๐๐๐	๓๕๕,๐๐๐	-	-	-

ก.ยุทธศาสตร์จังหวัดเชียงใหม่ ที่ ๖ การจัดการสาธารณสุข การสร้างความมั่นคง และยกระดับคุณภาพชีวิตที่ดีของประชาชนตามแนวทางเศรษฐกิจพอเพียง

แบบ ผ.๐๒

ข.ยุทธศาสตร์การพัฒนาของ อปท. จังหวัดเชียงใหม่ ที่ ๕ ด้านการพัฒนาคุณภาพชีวิต การศึกษา ส่งเสริมเศรษฐกิจ และการท่องเที่ยว

๓. ยุทธศาสตร์การพัฒนาด้านสังคมและคุณภาพชีวิต

๓.๓ แผนงานการศึกษา

ที่	โครงการ	วัตถุประสงค์	เป้าหมาย (ผลผลิตของโครงการ)	งบประมาณและที่ผ่านมา					ตัวชี้วัด (KPI)	ผลลัพธ์ที่คาดว่าจะได้รับ	หน่วยงานที่รับผิดชอบหลัก
				๒๕๖๖ (บาท)	๒๕๖๗ (บาท)	๒๕๖๘ (บาท)	๒๕๖๙ (บาท)	๒๕๗๐ (บาท)			
๑	โครงการการจัดกิจกรรมเพื่อส่งเสริมการศึกษาและพัฒนาการเรียนรู้สำหรับเด็กของศูนย์พัฒนาเด็กเล็ก	เพื่อพัฒนาทักษะการเรียนรู้และพัฒนาทักษะด้านวิชาการ รวมถึงการพัฒนาคุณภาพทางการศึกษาให้แก่เด็กเล็กของศูนย์พัฒนาเด็กเล็ก	เด็กนักเรียนในศูนย์พัฒนาเด็กเล็กสังกัดเทศบาลฯ ได้รับการพัฒนาฯ อย่างทั่วถึง	๑๐,๐๐๐	๑๐,๐๐๐	๑๐,๐๐๐	๑๐,๐๐๐	๑๐,๐๐๐	ร้อยละ๙๘ ของเด็กนักเรียนฯ ผู้เข้าร่วมกิจกรรมได้รับการพัฒนาฯ อย่างทั่วถึง	เด็กนักเรียนได้รับการพัฒนาทักษะการเรียนรู้และทักษะด้านวิชาการ	กองการศึกษา
๒	โครงการส่งเสริมสุขภาพและอนามัยในเด็กปฐมวัยสำหรับศูนย์พัฒนาเด็กเล็ก	เพื่อจัดกิจกรรมพัฒนาความรู้ด้านทันตอนามัยแก่เด็กนักเรียน อย่างน้อยปีละ ๑ ครั้ง และเด็กนักเรียนได้รับการตรวจสุขภาพในช่องปากและฟัน อย่างน้อยปีละ ๒ ครั้ง(ภาคเรียนละ ๑ ครั้ง)	เด็กนักเรียนโรงเรียนในเขตเทศบาลและเด็กนักเรียนในศูนย์พัฒนาเด็กเล็กสังกัดเทศบาลได้เข้าร่วมกิจกรรมและตรวจสุขภาพในช่องปาก ปีละ ๒ ครั้ง (ภาคเรียนละ ๑ ครั้ง)	๒๐,๐๐๐	๒๐,๐๐๐	๒๐,๐๐๐	๒๐,๐๐๐	๒๐,๐๐๐	ร้อยละ๙๘ ของเด็กนักเรียนฯ ได้รับการตรวจสุขภาพในช่องปากและฟัน อย่างน้อยปีละ ๒ ครั้ง	เด็กนักเรียนที่เข้าร่วมกิจกรรมตามโครงการฯ ได้รับความรู้และมีความเข้าใจเรื่องสุขภาพอนามัย และมีสุขภาพในช่องปากและฟันที่ดีตามเกณฑ์มาตรฐาน	กองการศึกษา

๓.๓ แผนงานการศึกษา

แบบ ผ.๐๒

ที่	โครงการ	วัตถุประสงค์	เป้าหมาย (ผลผลิตของโครงการ)	งบประมาณและที่ผ่านมา					ตัวชี้วัด (KPI)	ผลลัพธ์ที่คาดว่าจะได้รับ	หน่วยงานที่รับผิดชอบหลัก
				๒๕๖๖ (บาท)	๒๕๖๗ (บาท)	๒๕๖๘ (บาท)	๒๕๖๙ (บาท)	๒๕๗๐ (บาท)			
๓	โครงการจ้างนักเรียน นักศึกษาทำงานช่วงปิดภาคเรียน	เพื่อให้ นักเรียน นักศึกษาใช้เวลาว่างให้เป็นประโยชน์ และสร้างรายได้ระหว่างปิดภาคเรียน	จ้างงานนักเรียน นักศึกษา ระหว่างปิดภาคเรียน ปีละ ๑ ครั้ง	๕๐,๐๐๐	๕๐,๐๐๐	๕๐,๐๐๐	๕๐,๐๐๐	๕๐,๐๐๐	๑.ร้อยละ๙๘ ของนักเรียน นักศึกษา รู้จักใช้เวลาว่างให้เกิดประโยชน์ ๒.ร้อยละ๙๘ ของนักเรียน นักศึกษา มีรายได้ระหว่างปิดภาคเรียน	นักเรียน นักศึกษาใช้เวลาว่างให้เป็นประโยชน์ และเกิดการเรียนรู้การปฏิบัติงานในท้องถิ่นของตน	กองการศึกษา
๔	โครงการจัดซื้ออาหารเสริม (นม) ให้กับเด็กนักเรียน ศูนย์พัฒนาเด็กเล็กเทศบาล และโรงเรียนในเขตเทศบาล	เพื่อสนับสนุนอาหารเสริม (นม) แก่ นักเรียนระดับอนุบาลสังกัดเทศบาล และโรงเรียนในเขตเทศบาล	เด็กนักเรียนศูนย์พัฒนาเด็กเล็กเทศบาล และ โรงเรียนในเขตเทศบาล จำนวน ๒ แห่ง ได้รับประทานอาหารเสริม(นม)อย่างทั่วถึง	๑,๕๐๐,๐๐๐	๑,๕๐๐,๐๐๐	๑,๕๐๐,๐๐๐	๑,๕๐๐,๐๐๐	๑,๕๐๐,๐๐๐	ร้อยละ ๑๐๐ ของเด็กนักเรียนฯ ได้รับประทานอาหารเสริม (นม)	นักเรียนระดับอนุบาลสังกัดเทศบาล และโรงเรียนในเขตเทศบาลได้ดื่มอาหารเสริม (นม) อย่างเพียงพอ	กองการศึกษา

๓.๓ แผนงานการศึกษา

แบบ ผ.๐๒

ที่	โครงการ	วัตถุประสงค์	เป้าหมาย (ผลผลิตของโครงการ)	งบประมาณและที่ผ่านมา					ตัวชี้วัด (KPI)	ผลลัพธ์ที่คาดว่าจะได้รับ	หน่วยงานที่รับผิดชอบหลัก
				๒๕๖๖ (บาท)	๒๕๖๗ (บาท)	๒๕๖๘ (บาท)	๒๕๖๙ (บาท)	๒๕๗๐ (บาท)			
๕	โครงการจัดกิจกรรมส่งเสริมด้านการกีฬาและนันทนาการของศูนย์พัฒนาเด็กเล็ก	เพื่อพัฒนาทักษะและเพิ่มประสิทธิภาพด้านกีฬาและนันทนาการให้แก่นักเรียน	เด็กนักเรียนในโรงเรียนในเขตเทศบาลฯ และเด็กนักเรียนในศูนย์พัฒนาเด็กเล็กสังกัดเทศบาล มีกิจกรรมการแข่งขันกีฬาอย่างน้อยปีละ ๑ ครั้ง	๑๕,๐๐๐	๑๕,๐๐๐	๑๕,๐๐๐	๑๕,๐๐๐	๑๕,๐๐๐	ร้อยละ ๑๐๐ ของเด็กนักเรียนฯ ได้รับร่วมกิจกรรมการแข่งขันกีฬา	เด็กนักเรียนได้รับการพัฒนาและมีประสิทธิภาพด้านการกีฬาเพิ่มขึ้น	กองการศึกษา
๖	โครงการจัดงานวันเด็กแห่งชาติ	เพื่อส่งเสริมให้เด็กได้ร่วมกิจกรรมงานวันเด็ก	เพื่อจัดกิจกรรมงานวันเด็กแก่ เด็กและเยาวชนในเขตเทศบาล	๖๐,๐๐๐	๖๐,๐๐๐	๖๐,๐๐๐	๖๐,๐๐๐	๖๐,๐๐๐	ร้อยละ ๙๐ ของเด็กและเยาวชนในเขตพื้นที่รวมถึงเด็กนักเรียนในโรงเรียนในเขตพื้นที่เทศบาลได้ร่วมกิจกรรมอย่างน้อย ปีละ ๑ ครั้ง	เด็กและเยาวชนได้ร่วมกิจกรรมวันเด็ก มีความกล้าคิด กล้าแสดงออกในสิ่งที่ถูกต้อง	กองการศึกษา



๓.๓ แผนงานการศึกษา

แบบ ผ.๐๒

ที่	โครงการ	วัตถุประสงค์	เป้าหมาย (ผลผลิตของโครงการ)	งบประมาณและที่ผ่านมา					ตัวชี้วัด (KPI)	ผลลัพธ์ที่คาดว่าจะได้รับ	หน่วยงานที่รับผิดชอบหลัก
				๒๕๖๖ (บาท)	๒๕๖๗ (บาท)	๒๕๖๘ (บาท)	๒๕๖๙ (บาท)	๒๕๗๐ (บาท)			
๗	โครงการจัดกิจกรรมเสริมสร้างความสัมพันธ์ระหว่างสถานศึกษากับชุมชน	เพื่อสร้างความเข้าใจและความสัมพันธ์อันดีระหว่างสถานศึกษากับชุมชน (สถานศึกษา/โรงเรียน/บ้าน/วัด)	เพื่อสร้างความสัมพันธ์อันดีระหว่างศูนย์พัฒนาเด็กเล็กฯ กับสถานศึกษา กับชุมชน (สถานศึกษา/โรงเรียน/บ้าน/วัด)	๑๐,๐๐๐	๑๐,๐๐๐	๑๐,๐๐๐	๑๐,๐๐๐	๑๐,๐๐๐	ร้อยละ ๙๐ ของ (สถานศึกษา/โรงเรียน/บ้าน/วัด)ความสัมพันธ์อันดีต่อกัน	เกิดความเข้าใจ และความสัมพันธ์อันดีระหว่างสถานศึกษากับชุมชน (สถานศึกษา/โรงเรียน/บ้าน/วัด)	กองการศึกษา
๘	โครงการจัดงานนิทรรศการแสดงผลงานและพิธีมอบใบประกาศนียบัตรแก่ผู้สำเร็จการศึกษาของศูนย์พัฒนาเด็กเล็ก สังกัดเทศบาลตำบลเมืองงาย	เพื่อส่งเสริมงานวิชาการและผลงานของเด็กเล็กเป็นการสร้างขวัญและกำลังใจให้แก่ผู้สำเร็จการศึกษาจากศูนย์พัฒนาเด็กเล็กสังกัดเทศบาลตำบลเมืองงาย	เพื่อจัดงานวิชาการและผลงานของเด็กนักเรียน ในศูนย์พัฒนาเด็กเล็กฯ	๒๐,๐๐๐	๒๐,๐๐๐	๒๐,๐๐๐	๒๐,๐๐๐	๒๐,๐๐๐	ร้อยละ ๑๐๐ ของศพด มีการจัดกิจกรรมส่งเสริมงานวิชาการและผลงานฯ อย่างน้อยปีละ ๑ ครั้ง	เด็กนักเรียนได้แสดงผลงานทางวิชาการ ผู้สำเร็จการศึกษาได้รับขวัญและกำลังใจที่ดีในวันที่สำเร็จการศึกษา	กองการศึกษา

๓.๓ แผนงานการศึกษา

แบบ ผ.๐๒

ที่	โครงการ	วัตถุประสงค์	เป้าหมาย (ผลผลิตของโครงการ)	งบประมาณและที่ผ่านมา					ตัวชี้วัด (KPI)	ผลลัพธ์ที่คาดว่าจะได้รับ	หน่วยงานที่รับผิดชอบหลัก
				๒๕๖๖ (บาท)	๒๕๖๗ (บาท)	๒๕๖๘ (บาท)	๒๕๖๙ (บาท)	๒๕๗๐ (บาท)			
๙	โครงการสนับสนุนค่าใช้จ่ายในบริหารสถานศึกษาของศูนย์พัฒนาเด็กเล็ก	๑.เพื่อดำเนินการตามโครงการอาหารกลางวันให้กับนักเรียนของศูนย์พัฒนาเด็กเล็กเทศบาลตำบลเมืองงาย ๒.เพื่อดำเนินการตามโครงการจัดหนังสือเรียน อุปกรณ์การเรียน และเครื่องแบบนักเรียนสำหรับนักเรียนของศูนย์พัฒนาเด็กเล็กเทศบาลตำบลเมืองงาย ๓.เพื่อดำเนินการตามโครงการจัดกิจกรรมพัฒนาผู้เรียนสำหรับนักเรียนของศูนย์พัฒนาเด็กเล็กเทศบาลตำบลเมืองงาย	๑.เด็กนักเรียนในศพด. ได้รับประทานอาหารกลางวันอย่างทั่วถึง ๒.เด็กนักเรียนได้รับการพัฒนาทักษะ การเรียนรู้และทักษะด้านวิชาการ ๓.เด็กนักเรียนมีอุปกรณ์การเรียน หนังสือเรียนและชุดนักเรียน ที่มีคุณภาพ ๔.เด็กเรียนที่เข้าร่วมกิจกรรมตามโครงการฯ มีพัฒนาการทั้ง ๔ ด้านเหมาะสมตามวัยและมีคุณภาพตามมาตรฐานการศึกษาปฐมวัย	๑,๐๐๐,๐๐๐	๑,๐๐๐,๐๐๐	๑,๐๐๐,๐๐๐	๑,๐๐๐,๐๐๐	๑,๐๐๐,๐๐๐	เป็นไปตามมาตรฐานที่กรมฯ กำหนด	นักเรียนระดับอนุบาลในศูนย์พัฒนาเด็กเล็ก สังกัดเทศบาลตำบลเมืองงาย มีคุณภาพชีวิตที่ดี มีพัฒนาการเติบโตตามวัยอย่างเหมาะสม	กองการศึกษา

๓.๓ แผนงานการศึกษา

แบบ ผ.๐๒

ที่	โครงการ	วัตถุประสงค์	เป้าหมาย (ผลผลิตของโครงการ)	งบประมาณและที่ผ่านมา					ตัวชี้วัด (KPI)	ผลลัพธ์ที่คาดว่าจะได้รับ	หน่วยงานที่รับผิดชอบหลัก
				๒๕๖๖ (บาท)	๒๕๖๗ (บาท)	๒๕๖๘ (บาท)	๒๕๖๙ (บาท)	๒๕๗๐ (บาท)			
๑๐	โครงการ TO BE NUMBER ONE	เพื่อให้ เด็ก เยาวชน นักเรียน นักศึกษา มีส่วนร่วมในการป้องกันและแก้ไขปัญหายาเสพติด เป็นหนึ่งได้โดยไม่พึ่งยาเสพติด	จัดกิจกรรมปีละ ๑ ครั้ง	๑๕,๐๐๐	๑๕,๐๐๐	๑๕,๐๐๐	๑๕,๐๐๐	๑๕,๐๐๐	จำนวน ๑ ครั้ง	เด็ก เยาวชนนักเรียน นักศึกษา ได้มีส่วนร่วมในการป้องกันและแก้ไขปัญหาเสพติด ได้อย่างยั่งยืน	สำนักปลัด

๓.๓ แผนงานการศึกษา

แบบ ผ.๐๒

ที่	โครงการ	วัตถุประสงค์	เป้าหมาย (ผลผลิตของโครงการ)	งบประมาณและที่ผ่านมา					ตัวชี้วัด (KPI)	ผลลัพธ์ที่คาดว่าจะได้รับ	หน่วยงานที่รับผิดชอบหลัก
				๒๕๖๖ (บาท)	๒๕๖๗ (บาท)	๒๕๖๘ (บาท)	๒๕๖๙ (บาท)	๒๕๗๐ (บาท)			
๑๑	โครงการอาหารกลางวัน	เพื่ออุดหนุนโรงเรียนในสังกัดสำนักงานคณะกรรมการการศึกษาขั้นพื้นฐาน (สพฐ.) ตามโครงการอาหารกลางวันสำหรับเด็กเล็กถึงประถมศึกษาปีที่ ๖ โรงเรียนชุมชนบ้านเมืองงามและโรงเรียนบ้านใหม่	เด็กนักเรียน โรงเรียนในเขตพื้นที่เทศบาลฯ จำนวน ๒ แห่ง ได้รับประทานอาหารกลางวันอย่างทั่วถึง	๒,๕๐๐,๐๐๐	๒,๕๐๐,๐๐๐	๒,๕๐๐,๐๐๐	๒,๕๐๐,๐๐๐	๒,๕๐๐,๐๐๐	ร้อยละ ๑๐๐ ของเด็กนักเรียนฯ ในเขตเทศบาลฯ ได้รับประทานอาหารกลางวัน	นักเรียนระดับประถมศึกษาในโรงเรียนในเขตเทศบาลมีอาหารกลางวันรับประทานเพียงพอ	โรงเรียนชุมชนบ้านเมืองงามและโรงเรียนบ้านใหม่
รวม	๑๑ โครงการ	-	-	#####	๕,๒๐๐,๐๐๐	๕,๒๐๐,๐๐๐	๕,๒๐๐,๐๐๐	#####	-	-	-

ก.ยุทธศาสตร์จังหวัดเชียงใหม่ ที่ ๒ การขับเคลื่อนเกษตรปลอดภัย เกษตรแปรรูปมูลค่าสูงตลอดห่วงโซ่คุณค่า และพัฒนานวัตกรรมการอาหารอนาคต ภายใต้ BCG Model

ก.ยุทธศาสตร์จังหวัดเชียงใหม่ ที่ ๔ การผลักดันเชียงใหม่สู่การเป็นเมืองอัจฉริยะ เมืองแห่งไมซ์ เมืองแห่งสตาร์ทอัพ และเมืองนวัตกรรมการแพทย์และสุขภาพ

ให้สามารถรองรับการเป็นศูนย์กลางทางการค้า การลงทุน ของภาคเหนือ

ก.ยุทธศาสตร์จังหวัดเชียงใหม่ ที่ ๖ การจัดการสาธารณสุข การสร้างความมั่นคง และยกระดับคุณภาพชีวิตที่ดีของประชาชนตามแนวทางเศรษฐกิจพอเพียง

ข.ยุทธศาสตร์การพัฒนาของ อปท. จังหวัดเชียงใหม่ ที่ ๑ ด้านพัฒนาระบบสุขภาพชุมชน

๓. ยุทธศาสตร์การพัฒนาด้านสังคมและคุณภาพชีวิต

๓.๔ แผนงานสาธารณสุข

ที่	โครงการ	วัตถุประสงค์	เป้าหมาย (ผลผลิตของ โครงการ)	งบประมาณ					ตัวชี้วัด (KPI)	ผลลัพธ์ที่คาดว่าจะ ได้รับ	หน่วยงานที่ รับผิดชอบหลัก
				๒๕๖๖ (บาท)	๒๕๖๗ (บาท)	๒๕๖๘ (บาท)	๒๕๖๙ (บาท)	๒๕๗๐ (บาท)			
๑	โครงการตลาด สดนำซื้อและ อาหารปลอดภัย	เพื่อให้ผู้ประกอบการ ร้านอาหารมีความรู้ ในด้านอาหารที่ถูก สุขลักษณะ	จัดกิจกรรมอบรมแก่ ผู้ประกอบการ ร้านอาหาร แผงลอย ผู้ประกอบการใน โรงเรียน ฯลฯ จำนวนปีละ ๑ ครั้ง	๒๐,๐๐๐	๒๐,๐๐๐	๒๐,๐๐๐	๒๐,๐๐๐	๒๐,๐๐๐	จำนวน ร้านอาหาร/แผง ลอยได้รับการ อบรม ร้อยละ ๖๐ ของ ผู้ประกอบการใน พื้นที่	ประชาชนในเขต เทศบาล ได้บริโภค อาหารที่ถูกสุขลักษณะ	กองสาธารณสุขฯ

## ๓.๔ แผนงานสาธารณสุข

ที่	โครงการ	วัตถุประสงค์	เป้าหมาย (ผลผลิตของ โครงการ)	งบประมาณ					ตัวชี้วัด (KPI)	ผลลัพธ์ที่คาดว่าจะ ได้รับ	หน่วยงานที่ รับผิดชอบหลัก
				๒๕๖๖ (บาท)	๒๕๖๗ (บาท)	๒๕๖๘ (บาท)	๒๕๖๙ (บาท)	๒๕๗๐ (บาท)			
๒	โครงการป้องกัน และควบคุมโรค พิษสุนัขบ้า	เพื่อให้สุนัขและแมว ในเขตเทศบาลได้รับการ ฉีดวัคซีนป้องกัน โรคพิษสุนัขบ้า และ ได้รับการฉีดยา คุมกำเนิดอย่างทั่วถึง และครอบคลุม	สุนัขและแมวในเขต เทศบาล	๕๐,๐๐๐	๕๐,๐๐๐	๕๐,๐๐๐	๕๐,๐๐๐	๕๐,๐๐๐	ร้อยละ ๘๐ ของ สุนัขและแมวใน เขตเทศบาลได้รับ บริการวัคซีน	สุนัขและแมวในเขต เทศบาลได้รับการฉีด วัคซีนป้องกันโรคพิษ สุนัขบ้าและได้รับการ ฉีดยาคุมกำเนิดอย่าง ทั่วถึงและครอบคลุม	กองสาธารณสุขฯ
๓	โครงการป้องกัน และควบคุมโรค ที่มีมูลายเป็น พาหะ	เพื่อดำเนินการ ป้องกันและควบคุม โรคที่มีมูลายเป็น พาหะ เช่น ไข้เลือดออก เป็นต้น	ชุมชนในเขตเทศบาล จำนวน ๗ ชุมชน	๗๐,๐๐๐	๗๐,๐๐๐	๗๐,๐๐๐	๗๐,๐๐๐	๗๐,๐๐๐	จำนวนผู้ป่วยลดลง ร้อยละ ๒๐	ประชาชนมีความรู้ ความเข้าใจในการมี ส่วนร่วมในการ ป้องกันโรคติดต่อ	กองสาธารณสุขฯ

## ๓.๔ แผนงานสาธารณสุข

ที่	โครงการ	วัตถุประสงค์	เป้าหมาย (ผลผลิตของ โครงการ)	งบประมาณ					ตัวชี้วัด (KPI)	ผลลัพธ์ที่คาดว่าจะ ได้รับ	หน่วยงานที่ รับผิดชอบหลัก
				๒๕๖๖ (บาท)	๒๕๖๗ (บาท)	๒๕๖๘ (บาท)	๒๕๖๙ (บาท)	๒๕๗๐ (บาท)			
๔	โครงการรณรงค์ ท้องถิ่นร่วมใจ ต้านภัยเอดส์	เพื่อส่งเสริมให้ ประชาชนในเขต เทศบาลได้มีความ เข้าใจและให้ ความสำคัญเกี่ยวกับ ปัญหาและการ ป้องกันเอดส์	รณรงค์ประชาสัมพันธ์ ให้ความเข้าใจและให้ ความสำคัญเกี่ยวกับ ปัญหาและการ ป้องกันเอดส์	๑๐,๐๐๐	๑๐,๐๐๐	๑๐,๐๐๐	๑๐,๐๐๐	๑๐,๐๐๐	ร้อยละ ๘๐ ของ ประชาชนในเขต เทศบาลได้รับ ความรู้ความ เข้าใจปัญหาโรค เอดส์	ประชาชนในเขต เทศบาลมีความเข้าใจ และให้ความสำคัญ เกี่ยวกับปัญหาและ การป้องกันเอดส์	กองสาธารณสุขฯ
๕	โครงการ ตรวจสอบ คุณภาพน้ำ อุปโภค บริโภค	เพื่อให้ประชาชนใน เขตเทศบาลมีน้ำ อุปโภค บริโภค ที่ สะอาดปลอดภัย	สำรวจแหล่งน้ำ,บ่อน้ำ ,น้ำประปาในเขต เทศบาล	๒๐,๐๐๐	๒๐,๐๐๐	๒๐,๐๐๐	๒๐,๐๐๐	๒๐,๐๐๐	จำนวน ๗ ชุมชน	ประชาชนในเขต เทศบาลมีน้ำอุปโภค บริโภค ที่สะอาด ปลอดภัย	กองสาธารณสุขฯ

## ๓.๔ แผนงานสาธารณสุข

ที่	โครงการ	วัตถุประสงค์	เป้าหมาย (ผลผลิตของ โครงการ)	งบประมาณ					ตัวชี้วัด (KPI)	ผลลัพธ์ที่คาดว่าจะ ได้รับ	หน่วยงานที่ รับผิดชอบหลัก
				๒๕๖๖ (บาท)	๒๕๖๗ (บาท)	๒๕๖๘ (บาท)	๒๕๖๙ (บาท)	๒๕๗๐ (บาท)			
๖	โครงการป้องกัน และควบคุม โรคติดต่อ อันตราย หรือ โรคอุบัติใหม่	เพื่อป้องกัน ควบคุม และระงับโรคติดต่อ อันตรายหรือโรคอุบัติ ใหม่ ในเขตพื้นที่ เพื่อให้ประชาชนมี ความรู้ความเข้าใจใน การป้องกันและ ควบคุมโรคติดต่อ	ประชาชนในเขต เทศบาลและ ประชาชนทั่วไป	๑๐๐,๐๐๐	๑๐๐,๐๐๐	๑๐๐,๐๐๐	๑๐๐,๐๐๐	๑๐๐,๐๐๐	ประชาชนรู้จักวิธี ป้องกันตัวและ ดูแลสุขภาพ	ประชาชนมีความรู้ ความเข้าใจในการ ป้องกันและปลอดภัย จากโรคติดต่อ หรือ โรคอุบัติใหม่	กองสาธารณสุขฯ
รวม	๖ โครงการ	-	-	๒๗๐,๐๐๐	๒๗๐,๐๐๐	๒๗๐,๐๐๐	๒๗๐,๐๐๐	๒๗๐,๐๐๐	-	-	-



ก.ยุทธศาสตร์จังหวัดเชียงใหม่ ที่ ๖ การจัดการสาธารณสุข การสร้างความมั่นคง และยกระดับคุณภาพชีวิตที่ดีของประชาชนตามแนวทางเศรษฐกิจพอเพียง

ข.ยุทธศาสตร์การพัฒนาของ อปท. จังหวัดเชียงใหม่ ที่ ๓ ด้านการป้องกัน บรรเทาสาธารณสุขและการรักษาความสงบเรียบร้อยในชุมชน

๓. ยุทธศาสตร์การพัฒนาด้านสังคมและคุณภาพชีวิต

๓.๕ แผนงานสังคมสงเคราะห์

ที่	โครงการ	วัตถุประสงค์	เป้าหมาย (ผลผลิตของโครงการ)	งบประมาณและที่ผ่านมา					ตัวชี้วัด (KPI)	ผลลัพธ์ที่คาดว่าจะได้รับ	หน่วยงานที่รับผิดชอบหลัก
				๒๕๖๖ (บาท)	๒๕๖๗ (บาท)	๒๕๖๘ (บาท)	๒๕๖๙ (บาท)	๒๕๗๐ (บาท)			
๑	โครงการช่วยเหลือผู้ที่มีความต้องการและขาดแคลนเครื่องกันหนาว	เพื่อช่วยเหลือประชาชนที่ได้รับความเดือดร้อนจากอากาศที่หนาวเย็น	จัดซื้อเครื่องนวมห่ม/ผ้าห่ม/เครื่องกันหนาวปีละ ๑ ครั้ง	๓๐๐,๐๐๐	๓๐๐,๐๐๐	๓๐๐,๐๐๐	๓๐๐,๐๐๐	๓๐๐,๐๐๐	จำนวนผู้ที่ได้รับความช่วยเหลือ	ประชาชนที่ประสบภัยหนาวในเขตเทศบาลได้รับความช่วยเหลืออย่างทั่วถึง	สำนักปลัดเทศบาล
๒	โครงการนวัตกรรมเยี่ยมบ้านผู้สูงอายุ ผู้พิการ และผู้ป่วยเอดส์	เพื่อส่งเสริมให้ผู้สูงอายุ/ผู้พิการ/ผู้ป่วยเอดส์ในเขตเทศบาลสามารถดูแลตนเอง	เยี่ยมบ้านผู้สูงอายุ ผู้พิการ และผู้ป่วยเอดส์ในเขตเทศบาล	๑๐,๐๐๐	๑๐,๐๐๐	๑๐,๐๐๐	๑๐,๐๐๐	๑๐,๐๐๐	ร้อยละ ๘๐ ของกลุ่ม เป้าหมายสามารถดูแลตัวเองได้	ผู้สูงอายุ/ผู้พิการ/ผู้ติดเชื้อ มีส่วนร่วมในกิจกรรมของเทศบาลและมีคุณภาพชีวิตที่ดีขึ้น	สำนักปลัดเทศบาล
รวม	๒ โครงการ	-	-	๓๑๐,๐๐๐	๓๑๐,๐๐๐	๓๑๐,๐๐๐	๓๑๐,๐๐๐	๓๑๐,๐๐๐	-	-	-

ก.ยุทธศาสตร์จังหวัดเชียงใหม่ ที่ ๖ การจัดการสาธารณสุข การสร้างความมั่นคง และยกระดับคุณภาพชีวิตที่ดีของประชาชนตามแนวทางเศรษฐกิจพอเพียง

ข.ยุทธศาสตร์การพัฒนาของ อปท. จังหวัดเชียงใหม่ ที่ ๕ ด้านการพัฒนาคุณภาพชีวิต การศึกษา ส่งเสริมเศรษฐกิจ และการท่องเที่ยว

และการรักษาความเป็นระเบียบเรียบร้อยในชุมชน

๓. ยุทธศาสตร์การพัฒนาด้านสังคมและคุณภาพชีวิต

๓.๖ แผนงานสร้างความเข้มแข็งของชุมชน

ที่	โครงการ	วัตถุประสงค์	เป้าหมาย (ผลผลิตของโครงการ)	งบประมาณ					ตัวชี้วัด (KPI)	ผลลัพธ์ที่คาดว่าจะได้รับ	หน่วยงานที่ รับผิดชอบหลัก
				๒๕๖๖ (บาท)	๒๕๖๗ (บาท)	๒๕๖๘ (บาท)	๒๕๖๙ (บาท)	๒๕๗๐ (บาท)			
๑	โครงการพัฒนาสตรีและครอบครัว	เพื่อให้ความสำคัญต่อสตรีในเขตเทศบาล เสริมสร้างครอบครัวอบอุ่น การป้องกันและแก้ไขปัญหามารยาทรุนแรงต่อเด็ก สตรี	จัดกิจกรรม ๑ ครั้ง	๑๐,๐๐๐	๑๐,๐๐๐	๑๐,๐๐๐	๑๐,๐๐๐	๑๐,๐๐๐	ร้อยละ ๘๐ ของกลุ่ม เป้าหมาย	สตรีในเขตเทศบาลมีส่วนร่วมในกิจกรรมของชุมชนและเทศบาล	สำนักปลัดเทศบาล
๒	โครงการส่งเสริมพัฒนาศักยภาพผู้สูงอายุ	เพื่อส่งเสริมพัฒนาให้ผู้สูงอายุเห็นคุณค่าของตนเอง เช่นการจัดเวทีแลกเปลี่ยนเรียนรู้การอภิปรายสาระน่ารู้ การแลกเปลี่ยนเรียนรู้ซึ่งกันและกัน การเรียนรู้เรื่องการดูแลสุขภาพ กิจกรรมนันทนาการการต่างๆ รวมถึงการศึกษาดูงานนอกสถานที่	จัดกิจกรรมตลอดปีงบประมาณ ในการส่งเสริมพัฒนาศักยภาพผู้สูงอายุ "ดอยนางชราบาล"	๑๕๐,๐๐๐	๑๕๐,๐๐๐	๑๕๐,๐๐๐	๑๕๐,๐๐๐	๑๕๐,๐๐๐	ร้อยละ ๘๐ ของกลุ่ม เป้าหมาย เข้าร่วมกิจกรรมอย่างต่อเนื่อง	ผู้สูงอายุเห็นคุณค่าในตัวเอง มีคุณภาพชีวิตที่ดี	สำนักปลัดเทศบาล
๓	โครงการส่งเสริมกิจกรรมการเรียนรู้ประชาชนอาเซียน	เพื่อส่งเสริมกิจกรรมการเรียนรู้ประชาชนอาเซียน เช่น เรื่องวัฒนธรรม เรื่องภาษา เป็นต้น	จัดกิจกรรม ๑ ครั้ง	๒๐,๐๐๐	๒๐,๐๐๐	๒๐,๐๐๐	๒๐,๐๐๐	๒๐,๐๐๐	จำนวน ๑ ครั้ง	ประชาชนมีความรู้ความเข้าใจในเรื่องประชาคมอาเซียน	สำนักปลัดเทศบาล

## ๓.๖ แผนงานสร้างความเข้มแข็งของชุมชน

ที่	โครงการ	วัตถุประสงค์	เป้าหมาย (ผลผลิตของโครงการ)	งบประมาณ					ตัวชี้วัด (KPI)	ผลลัพธ์ที่คาดว่าจะได้รับ	หน่วยงานที่ รับผิดชอบหลัก
				๒๕๖๖ (บาท)	๒๕๖๗ (บาท)	๒๕๖๘ (บาท)	๒๕๖๙ (บาท)	๒๕๗๐ (บาท)			
๔	โครงการส่งเสริมและสนับสนุนการสร้าง ความพร้อมและความ สมานฉันท์	เพื่อรับฟังความคิดเห็น ข้อเสนอแนะของประชาชนใน การจัดข้อขัดแย้งและมีความ สามัคคีลดความแตกแยกต่างกัน ทางความคิดของชุมชน	ประชาชนในเขต เทศบาล	๑๐,๐๐๐	๑๐,๐๐๐	๑๐,๐๐๐	๑๐,๐๐๐	๑๐,๐๐๐	ประชาชนอยู่ ร่วมกันอย่างสงบ สุขปัญหาข้อ ขัดแย้งลดลง	ทำให้สังคมไทยมีความ สามัคคีปรองดอง เกิด ความมั่นคงและมีความ ปลอดภัยในชีวิตและ ทรัพย์สิน	สำนักปลัดเทศบาล
รวม	๔ โครงการ	-	-	๑๙๐,๐๐๐	๑๙๐,๐๐๐	๑๙๐,๐๐๐	๑๙๐,๐๐๐	๑๙๐,๐๐๐	-	-	-

ก.ยุทธศาสตร์จังหวัดเชียงใหม่ ที่ ๔ การพัฒนาเศรษฐกิจสร้างสรรค์ โดยใช้ความคิดสร้างสรรค์ ภูมิปัญญาและอัตลักษณ์ล้านนา

ข.ยุทธศาสตร์การพัฒนาของ อปท. จังหวัดเชียงใหม่ ที่ ๖ ด้านศาสนา ศิลปวัฒนธรรม ประเพณี และภูมิปัญญาท้องถิ่น

๓. ยุทธศาสตร์การพัฒนาด้านสังคมและคุณภาพชีวิต

๓.๗ แผนงานศาสนา วัฒนธรรมและนันทนาการ

ที่	โครงการ	วัตถุประสงค์	เป้าหมาย (ผลผลิตของ โครงการ)	งบประมาณ					ตัวชี้วัด (KPI)	ผลลัพธ์ที่คาดว่าจะ ได้รับ	หน่วยงานที่ รับผิดชอบหลัก
				๒๕๖๖ (บาท)	๒๕๖๗ (บาท)	๒๕๖๘ (บาท)	๒๕๖๙ (บาท)	๒๕๗๐ (บาท)			
๑	โครงการจัดงานพิธี สงกรานต์ พระสถูป เจดีย์สมเด็จพระ นเรศวรมหาราช านุสรณ์	เพื่ออนุรักษ์วัฒนธรรมอัน ดีงามของท้องถิ่น เพื่อให้ เกิดการมีส่วนร่วม ประชาชน ภาครัฐ ภาคเอกชน ในเขตอำเภอ เชียงดาวและจังหวัด เชียงใหม่ ส่งเสริมให้เป็น แหล่งท่องเที่ยว	จัดกิจกรรมอนุรักษ์ วัฒนธรรม พิธีสงกรานต์ พระสถูปฯ สำหรับ ประชาชนในเขต เทศบาล ประชาชน ทั่วไป หน่วยงานที่ เกี่ยวข้องในพื้นที่	๑๐๐,๐๐๐	๑๐๐,๐๐๐	๑๐๐,๐๐๐	๑๐๐,๐๐๐	๑๐๐,๐๐๐	๑. ร้อยละของ ประชาชนในพื้นที่มี โอกาสเข้าร่วม กิจกรรมฯ ๒. ร้อย ๘๐ ของ ประชาชนที่เข้าร่วม โครงการฯ เห็น ความสำคัญของ การจัดกิจกรรม	ประชาชนตระหนัก ถึงความสำคัญ และ เข้าร่วมกิจกรรมใน วันสำคัญ พระสถูป เจดีย์ฯ เป็นแหล่งทิว องเที่ยวทาง โบราณสถาน	กองการศึกษา

## ๓.๗ แผนงานศาสนา วัฒนธรรมและนันทนาการ

ที่	โครงการ	วัตถุประสงค์	เป้าหมาย (ผลผลิตของ โครงการ)	งบประมาณ					ตัวชี้วัด (KPI)	ผลลัพธ์ที่คาดว่าจะ ได้รับ	หน่วยงานที่ รับผิดชอบหลัก
				๒๕๖๖ (บาท)	๒๕๖๗ (บาท)	๒๕๖๘ (บาท)	๒๕๖๙ (บาท)	๒๕๗๐ (บาท)			
๒	โครงการจัดงาน ประเพณีวันลอย กระทง	เพื่ออนุรักษ์วัฒนธรรม ประเพณีวันลอยกระทง	เพื่อจัดกิจกรรม อนุรักษ์ประเพณีลอย กระทงสำหรับ ประชาชนในเขต เทศบาล	๒๐,๐๐๐	๒๐,๐๐๐	๒๐,๐๐๐	๒๐,๐๐๐	๒๐,๐๐๐	๑.ร้อยละของ ประชาชนในพื้นที่มี โอกาสเข้าร่วม กิจกรรมฯ ๒. ร้อย ๘๐ ของ ประชาชนที่เข้าร่วม โครงการฯเห็น ความสำคัญของ การจัดกิจกรรม	ประชาชนตระหนัก ถึงความสำคัญ และ เข้าร่วมกิจกรรมใน วันสำคัญ	กองการศึกษา
๓	โครงการส่งเสริม สืบสาน และ อนุรักษ์วัฒนธรรม ประเพณีของท้องถิ่น	เพื่อเป็นการส่งเสริม อนุรักษ์คุณค่าทาง วัฒนธรรมประเพณีแบบ ล้านนาให้คงอยู่ คู่วิถีชีวิต ของชาวล้านนาสืบไป	ประชาชน เยาวชนใน เขตเทศบาลเข้าร่วม กิจกรรม	๒๕,๐๐๐	๒๕,๐๐๐	๒๕,๐๐๐	๒๕,๐๐๐	๒๕,๐๐๐	๑.ร้อยละ ของ ประชาชน เยาวชน ในเขตเทศบาลมี โอกาสเข้าร่วม กิจกรรม	ประชาชนเยาวชนมี วัฒนธรรมประเพณี เพื่อสืบทอดต่อไป	กองการศึกษา

## ๓.๗ แผนงานศาสนา วัฒนธรรมและนันทนาการ

ที่	โครงการ	วัตถุประสงค์	เป้าหมาย (ผลผลิตของ โครงการ)	งบประมาณ					ตัวชี้วัด (KPI)	ผลลัพธ์ที่คาดว่าจะ ได้รับ	หน่วยงานที่ รับผิดชอบหลัก
				๒๕๖๖ (บาท)	๒๕๖๗ (บาท)	๒๕๖๘ (บาท)	๒๕๖๙ (บาท)	๒๕๗๐ (บาท)			
๔	โครงการส่งเสริมกิจกรรมวันสำคัญทางพระพุทธศาสนา และส่งเสริมกิจกรรมด้านวัฒนธรรมประเพณีอื่น ๆ	เพื่อส่งเสริมให้ประชาชนได้มีโอกาสร่วมทำบุญในวันสำคัญทางศาสนา และงานวัฒนธรรมประเพณีต่าง ๆ เช่น วันมาฆบูชา วันอาสาฬหบูชา วันวิสาขบูชา และกิจกรรมส่งเสริมวัฒนธรรมประเพณีอื่น ๆ เช่น วันขึ้นปีใหม่ ฯลฯ	ประชาชน, เยาวชนในเขตเทศบาลฯ	๒๕,๐๐๐	๒๕,๐๐๐	๒๕,๐๐๐	๒๕,๐๐๐	๒๕,๐๐๐	๑. ร้อยละของประชาชนในพื้นที่มีโอกาสเข้าร่วมกิจกรรมฯ ๒. ร้อยละ๘๐ของประชาชนที่เข้าร่วมโครงการฯ เห็นความสำคัญของการจัดกิจกรรม	ประชาชนตระหนักให้มีความสำคัญและเข้าร่วมกิจกรรมในวันสำคัญทางศาสนาและวัฒนธรรมประเพณีสำคัญ	กองการศึกษา
๕	โครงการแข่งขันกีฬาผู้สูงอายุ	เพื่อส่งเสริมสนับสนุนให้ผู้สูงอายุ ทั้ง ๗ ชุมชน ได้การออกกำลังกาย มีสุขภาพสมบูรณ์ ทั้งกายและจิตใจ	ส่งเสริมสนับสนุนให้ผู้สูงอายุ ทั้ง ๗ ชุมชน ได้การออกกำลังกาย มีสุขภาพสมบูรณ์ ทั้งกายและจิตใจ	๕๐,๐๐๐	๕๐,๐๐๐	๕๐,๐๐๐	๕๐,๐๐๐	๕๐,๐๐๐	จำนวนผู้สูงอายุเข้าร่วมกิจกรรม ทั้ง ๗ ชุมชน	ผู้สูงอายุ รักการออกกำลังกายและมีสุขภาพสมบูรณ์ ทั้งกายและจิตใจ	สำนักปลัด

## ๓.๗ แผนงานศาสนา วัฒนธรรมและนันทนาการ

ที่	โครงการ	วัตถุประสงค์	เป้าหมาย (ผลผลิตของ โครงการ)	งบประมาณ					ตัวชี้วัด (KPI)	ผลลัพธ์ที่คาดว่าจะ ได้รับ	หน่วยงานที่ รับผิดชอบหลัก
				๒๕๖๖ (บาท)	๒๕๖๗ (บาท)	๒๕๖๘ (บาท)	๒๕๖๙ (บาท)	๒๕๗๐ (บาท)			
๖	โครงการแข่งขัน กีฬาเยาวชน ประชาชนสัมพันธ์	เพื่อส่งเสริมสนับสนุนให้ เยาวชน ประชาชนทั่วไป ได้การออกกำลังกาย มี สุขภาพสมบูรณ์ ทั้งกาย และจิตใจ	จัดหรือส่งเสริม กิจกรรมด้านการกีฬา จำนวนปีละ ๑ ครั้ง	๕๐,๐๐๐	๕๐,๐๐๐	๕๐,๐๐๐	๕๐,๐๐๐	๕๐,๐๐๐	จำนวนผู้เข้าร่วม กิจกรรม	นักเรียน เยาวชน ประชาชนทั่วไป รัก การออกกำลังกาย และมีสุขภาพ สมบูรณ์ ทั้งกาย และจิตใจ	กองการศึกษา
๗	โครงการส่งเสริม คุณธรรมจริยธรรม เพื่อพัฒนาคุณภาพ ชีวิต	เพื่อการจัดกิจกรรม ส่งเสริมคุณธรรม จริยธรรมต่างๆ กิจกรรม อบรมคุณธรรมจริยธรรม โครงการฟิงเทศน์ ฟังธรรม ในสถานศึกษา เป็นต้น	เด็กเล็ก เยาวชน และประชาชนทั่วไป ในเขตเทศบาลตำบล เมืองงาย	๒๐,๐๐๐	๒๐,๐๐๐	๒๐,๐๐๐	๒๐,๐๐๐	๒๐,๐๐๐	ร้อยละ ๑๐๐ ของ กลุ่มเป้าหมาย ได้รับร่วมกิจกรรม	เด็กเล็กมีคุณธรรม จริยธรรม และมี จิตสำนึกที่ดี	กองการศึกษา
๘	โครงการอุ้ยสอน หลาน สืบสาน ศิลปวัฒนธรรมและ ภูมิปัญญาพื้นบ้าน	เพื่ออนุรักษ์วัฒนธรรม ประเพณีอันดีงาม	เด็กและเยาวชนใน เขตเทศบาล	๑๐,๐๐๐	๑๐,๐๐๐	๑๐,๐๐๐	๑๐,๐๐๐	๑๐,๐๐๐	ร้อยละ ๙๐ ของ กลุ่มเป้าหมายมี ความรู้ความเข้าใจ ในกิจกรรม	เด็กและเยาวชน ตระหนักถึง ความสำคัญของ วัฒนธรรมพื้นบ้าน	สำนัก ปลัดเทศบาล

## ๓.๗ แผนงานศาสนา วัฒนธรรมและนันทนาการ

ที่	โครงการ	วัตถุประสงค์	เป้าหมาย (ผลผลิตของ โครงการ)	งบประมาณ					ตัวชี้วัด (KPI)	ผลลัพธ์ที่คาดว่าจะ ได้รับ	หน่วยงานที่ รับผิดชอบหลัก
				๒๕๖๖ (บาท)	๒๕๖๗ (บาท)	๒๕๖๘ (บาท)	๒๕๖๙ (บาท)	๒๕๗๐ (บาท)			
๙	โครงการสนับสนุน การจัดงานมหกรรม ไม้ดอก ไม้ ประดับ	เพื่อสนับสนุนอำเภอและ จังหวัด เพื่อส่งเสริมการ ท่องเที่ยว	สนับสนุนปี ๑ ครั้ง	๓๐,๐๐๐	๓๐,๐๐๐	๓๐,๐๐๐	๓๐,๐๐๐	๓๐,๐๐๐	จำนวนที่สนับสนุน ๑ ครั้ง	ชุมชนมีส่วนร่วมใน การจัดกิจกรรม	ที่ทำการ ปกครองอำเภอ เชียงดาว/ที่ทำการ ปกครอง จังหวัดเชียงใหม่
รวม	๙ โครงการ	-	-	๓๓๐,๐๐๐	๓๓๐,๐๐๐	๓๓๐,๐๐๐	๓๓๐,๐๐๐	๓๓๐,๐๐๐	-	-	-



ก.ยุทธศาสตร์จังหวัดเชียงใหม่ ที่ การจัดการปัญหาฝุ่นควัน (PM ๒.๕) พัฒนาทรัพยากรธรรมชาติและสิ่งแวดล้อม อย่างยั่งยืน

ข.ยุทธศาสตร์การพัฒนาของ อปท. จังหวัดเชียงใหม่ ที่ ๔ ด้านการจัดการทรัพยากรธรรมชาติและสิ่งแวดล้อม

๔. ยุทธศาสตร์การพัฒนาด้านทรัพยากรธรรมชาติและสิ่งแวดล้อม

๔.๑ แผนงานเคหะและชุมชน

ที่	โครงการ	วัตถุประสงค์	เป้าหมาย (ผลผลิตของ โครงการ)	งบประมาณ					ตัวชี้วัด (KPI)	ผลลัพธ์ที่คาดว่าจะ ได้รับ	หน่วยงานที่ รับผิดชอบหลัก
				๒๕๖๖ (บาท)	๒๕๖๗ (บาท)	๒๕๖๘ (บาท)	๒๕๖๙ (บาท)	๒๕๗๐ (บาท)			
๑	โครงการปรับเปลี่ยนฝักรอบ บ่อทิ้งขยะมูลฝอยของเทศบาล	เพื่อปรับเปลี่ยนบ่อขยะมูลฝอยให้รองรับขยะได้เพิ่มขึ้น บูรณาการร่วมกับเทศบาลพระธาตูปูเก่า	ปรับปรุงบ่อขยะมูลฝอย	๑๖๐,๐๐๐	๑๖๐,๐๐๐	๑๖๐,๐๐๐	๑๖๐,๐๐๐	๑๖๐,๐๐๐	จำนวนครั้งที่ปรับปรุงบ่อขยะ	บ่อทิ้งขยะมูลฝอยมีความปลอดภัยไม่เป็นอันตรายต่อสิ่งแวดล้อม	กองสาธารณสุขฯ
๒	โครงการบริหารจัดการขยะมูลฝอยชุมชน "เมืองงายสะอาด"	เพื่อให้เกิดความร่วมมือในการบริหารจัดการขยะมูลฝอยในพื้นที่ ชุมชน โรงเรียน วัด ในเขตเทศบาลร่วมกันในการแก้ไขปัญหาขยะมูลฝอย สามารถคัดแยกขยะประเภทต่างๆ ปริมาณขยะในชุมชนลดลง การนำกลับมาใช้ใหม่ สภาพแวดล้อมดีขึ้น	ประชาชนมีความรู้เรื่องการคัดแยกขยะ ร่วมกันในการบริหารจัดการขยะมูลฝอย ลดปริมาณขยะมูลฝอย	๔๐๐,๐๐๐	๔๐๐,๐๐๐	๔๐๐,๐๐๐	๔๐๐,๐๐๐	๔๐๐,๐๐๐	ร้อยละของปริมาณขยะลดลง	ประชาชนมีความรู้เรื่องการบริหารจัดการขยะ สามารถคัดแยกขยะ ปริมาณขยะในชุมชนลดลง	กองสาธารณสุขฯ

๔.๑ แผนงานเคหะและชุมชน

ที่	โครงการ	วัตถุประสงค์	เป้าหมาย (ผลผลิตของ โครงการ)	งบประมาณ					ตัวชี้วัด (KPI)	ผลลัพธ์ที่คาดว่าจะ ได้รับ	หน่วยงานที่ รับผิดชอบหลัก
				๒๕๖๖ (บาท)	๒๕๖๗ (บาท)	๒๕๖๘ (บาท)	๒๕๖๙ (บาท)	๒๕๗๐ (บาท)			
๓	โครงการก่อสร้าง ธนาคารน้ำใต้ดิน	ส่งเสริมการจัดการความรู้ ตามแบบเศรษฐกิจพอเพียง การอนุรักษ์ดินและน้ำ	จำนวน ๕ บ่อ ต่อ หมู่บ้าน	๓๕,๐๐๐	๓๕,๐๐๐	๓๕,๐๐๐	๓๕,๐๐๐	๓๕,๐๐๐	แก้ไขปัญหา น้ำท่วมขัง และน้ำ แล้งในเขต เทศบาล	ประชาชนได้รับความรู้ เกี่ยวกับเศรษฐกิจ พอเพียง การอนุรักษ์ ดิน-น้ำ ปัญหาน้ำท่วม ซึ่งลดลง	กองช่าง
รวม	๓ โครงการ	-	-	๕๙๕,๐๐๐	๕๙๕,๐๐๐	๕๙๕,๐๐๐	๕๙๕,๐๐๐	๕๙๕,๐๐๐	-	-	-

ก.ยุทธศาสตร์จังหวัดเชียงใหม่ ที่ การจัดการปัญหาฝุ่นควัน (PM ๒.๕) พัฒนาทรัพยากรธรรมชาติและสิ่งแวดล้อม อย่างยั่งยืน

ข.ยุทธศาสตร์การพัฒนาของ อปท. จังหวัดเชียงใหม่ ที่ ๔ ด้านการจัดการทรัพยากรธรรมชาติและสิ่งแวดล้อม

๔. ยุทธศาสตร์การพัฒนาด้านทรัพยากรธรรมชาติและสิ่งแวดล้อม

๔.๔ แผนงานการเกษตร

ที่	โครงการ	วัตถุประสงค์	เป้าหมาย (ผลผลิตของโครงการ)	งบประมาณ					ตัวชี้วัด (KPI)	ผลลัพธ์ที่คาดว่าจะได้รับ	หน่วยงานที่รับผิดชอบหลัก
				๒๕๖๖ (บาท)	๒๕๖๗ (บาท)	๒๕๖๘ (บาท)	๒๕๖๙ (บาท)	๒๕๗๐ (บาท)			
๑	โครงการร่อนน้ำ รักษาป่า รักษาแผ่นดิน	เพื่อสนองพระราชดำริของพระบาทสมเด็จพระเจ้าอยู่หัวเพื่อสร้างจิตสำนึกและส่งเสริมการมีส่วนร่วมของประชาชนและหน่วยงานภาครัฐ ได้ตระหนักถึงความสำคัญของการอนุรักษ์ทรัพยากรป่าไม้และแหล่งน้ำร่วมกันฟื้นฟูและเพิ่มพื้นที่สีเขียว	สร้างจิตสำนึกและส่งเสริมการมีส่วนร่วมของประชาชนและหน่วยงานภาครัฐ ได้ตระหนักถึงความสำคัญของการอนุรักษ์ทรัพยากรป่าไม้และแหล่งน้ำ ร่วมกันฟื้นฟูและเพิ่มพื้นที่สีเขียว	๑๐,๐๐๐	๑๐,๐๐๐	๑๐,๐๐๐	๑๐,๐๐๐	๑๐,๐๐๐	ร้อยละของพื้นที่สีเขียวเพิ่มขึ้น	มีพื้นที่สีเขียวเพิ่มขึ้นพื้นที่ในเขตเทศบาลมีความสวยงามเป็นระเบียบเรียบร้อย	กองสาธารณสุข

## ๔.๔ แผนงานการเกษตร

ที่	โครงการ	วัตถุประสงค์	เป้าหมาย (ผลผลิตของโครงการ)	งบประมาณ					ตัวชี้วัด (KPI)	ผลลัพธ์ที่คาดว่าจะได้รับ	หน่วยงานที่รับผิดชอบหลัก
				๒๕๖๖ (บาท)	๒๕๖๗ (บาท)	๒๕๖๘ (บาท)	๒๕๖๙ (บาท)	๒๕๗๐ (บาท)			
๒	โครงการสนับสนุนการทำฝายและปลูกป่า	เพื่อให้พื้นที่ป่าเขียว และชุมชนขึ้น เพื่อการอนุรักษ์ทรัพยากรป่าไม้และแหล่งน้ำร่วมกันฟื้นฟูและเพิ่มพื้นที่สีเขียว	จัดกิจกรรมทำฝายและปลูกป่า	๒๐,๐๐๐	๒๐,๐๐๐	๒๐,๐๐๐	๒๐,๐๐๐	๒๐,๐๐๐	ร้อยละของพื้นที่สีเขียวเพิ่มขึ้น	ชุมชนมีป่าไม้ที่อุดมสมบูรณ์	กองสาธารณสุขฯ
๓	โครงการอนุรักษ์พันธุ์กรรมพืชอันเนื่องมาจากพระราชดำริ	เพื่ออนุรักษ์พันธุ์พืชหายากในท้องถิ่น ตามพระราชดำริฯสมเด็จพระเทพรัตนราชสุดาฯ. เพื่อสร้างความเข้าใจ และทำให้ตระหนักถึงความสำคัญของพันธุ์กรรมพืชต่างๆ ในท้องถิ่น	จัดกิจกรรมเพาะพันธุ์พืชหายากในท้องถิ่น	๒๐,๐๐๐	๒๐,๐๐๐	๒๐,๐๐๐	๒๐,๐๐๐	๒๐,๐๐๐	ร้อยละของพันธุ์พืชหายากในท้องถิ่นที่ได้รับการอนุรักษ์	พันธุ์พืชหายากในท้องถิ่นที่ได้รับการอนุรักษ์	สำนักปลัด เทศบาล

## ๔.๔ แผนงานการเกษตร

ที่	โครงการ	วัตถุประสงค์	เป้าหมาย (ผลผลิตของโครงการ)	งบประมาณ					ตัวชี้วัด (KPI)	ผลลัพธ์ที่คาดว่าจะได้รับ	หน่วยงานที่รับผิดชอบหลัก
				๒๕๖๖ (บาท)	๒๕๖๗ (บาท)	๒๕๖๘ (บาท)	๒๕๖๙ (บาท)	๒๕๗๐ (บาท)			
๔	เทศบาลตำบลเมืองงายคีนคลองสวยสุขใจเที่ยวท้องถิ่น	๑.เพื่อส่งเสริมการท่องเที่ยวและวิถีเกษตร ๒.เพื่อยกระดับการทำงานแบบประชารัฐให้ทุกภาคส่วนมีส่วนร่วมในการดำเนินงานด้านการพัฒนาสิ่งแวดล้อมและทรัพยากรธรรมชาติ	๑.พัฒนาคูคลองเพื่อเป็นแหล่งท่องเที่ยวและพักผ่อนหย่อนใจ ๒.สร้างสรรค์ประสานพลังประชารัฐ โดยการมีส่วนร่วมในการพัฒนาสิ่งแวดล้อมและทรัพยากรธรรมชาติร่วมกันอย่างเข้มแข็ง	๒๐,๐๐๐	๒๐,๐๐๐	๒๐,๐๐๐	๒๐,๐๐๐	๒๐,๐๐๐	๑.ร้อยละ ๘๐ ของกลุ่มเป้าหมายมีความพึงพอใจ ๒.มีพื้นที่คลองต้นแบบอย่างน้อย ๑ แห่ง	ส่งเสริมการพัฒนาการท่องเที่ยววิถีเกษตร	กองสาธารณสุขฯ
๕	โครงการท้องถิ่นงาม ๓ ส (สะอาด สวยงาม สุขภาพดี)	เพื่อให้พื้นที่ในเขตเทศบาลเป็นเมืองที่น่าอยู่ น่าอาศัย	จัดกิจกรรมโครงการท้องถิ่นงาม ๓ ส (สะอาด สวยงาม สุขภาพดี) ในทุกชุมชนในเขตเทศบาล	๒๐,๐๐๐	๒๐,๐๐๐	๒๐,๐๐๐	๒๐,๐๐๐	๒๐,๐๐๐	จำนวนผู้เข้าร่วมกิจกรรม	ชุมชนในเขตเทศบาลเป็นเมืองที่น่าอยู่ น่าอาศัย	กองสาธารณสุขฯ

## ๔.๔ แผนงานการเกษตร

ที่	โครงการ	วัตถุประสงค์	เป้าหมาย (ผลผลิตของโครงการ)	งบประมาณ					ตัวชี้วัด (KPI)	ผลลัพธ์ที่คาดว่าจะได้รับ	หน่วยงานที่รับผิดชอบหลัก
				๒๕๖๖ (บาท)	๒๕๖๗ (บาท)	๒๕๖๘ (บาท)	๒๕๖๙ (บาท)	๒๕๗๐ (บาท)			
๖	โครงการป้องกันและลดภาวะโลกร้อน	เพื่อรณรงค์และประชาสัมพันธ์ให้ประชาชนเข้าใจและตระหนักถึงให้ภาวะการเปลี่ยนแปลงที่เกิดขึ้นจากภาวะโลกร้อน	จัดกิจกรรมรณรงค์และประชาสัมพันธ์ในพื้นที่เขตเทศบาล	๑๐,๐๐๐	๑๐,๐๐๐	๑๐,๐๐๐	๑๐,๐๐๐	๑๐,๐๐๐	จำนวนการเผา ลดลง	ชุมชนมีสิ่งแวดล้อมที่ดีปราศจากมลพิษ	กองสาธารณสุขฯ
๗	โครงการป้องกันและแก้ไขปัญหา มลพิษทางอากาศ	เพื่อให้ชุมชนในเขตเทศบาลปลอดภัยจากมลพิษทางอากาศที่มีอากาศที่ดี	จัดกิจกรรมรณรงค์และประชาสัมพันธ์การอบรมในการแก้ไขปัญหา มลพิษทางอากาศ ๑ ครั้ง	๑๐,๐๐๐	๑๐,๐๐๐	๑๐,๐๐๐	๑๐,๐๐๐	๑๐,๐๐๐	จำนวน ๑ ครั้ง	ลดปัญหามลพิษทางอากาศ	กองสาธารณสุขฯ
๘	โครงการอบรมให้ความรู้กับประชาชน/เยาวชนเกี่ยวกับการอนุรักษ์ธรรมชาติ	เพื่อส่งเสริมให้ประชาชน/เยาวชน ตระหนักและหวงแหนทรัพยากรธรรมชาติการใช้ประโยชน์ และโทษของการทำลายป่าและการดูแลแหล่งน้ำ	จัดอบรมให้ความรู้แก่ประชาชน/เยาวชนในเขตเทศบาล ปีละ ๑ ครั้ง	๒๐,๐๐๐	๒๐,๐๐๐	๒๐,๐๐๐	๒๐,๐๐๐	๒๐,๐๐๐	ร้อยละ ๘๐ ของกลุ่มเป้าหมายมีความพึงพอใจ	ประชาชน/เยาวชนในเขตเทศบาลฯ ตระหนักและหวงแหนทรัพยากรทางธรรมชาติ	กองสาธารณสุขฯ

## ๔.๔ แผนงานการเกษตร

ที่	โครงการ	วัตถุประสงค์	เป้าหมาย (ผลผลิตของโครงการ)	งบประมาณ					ตัวชี้วัด (KPI)	ผลลัพธ์ที่คาดว่าจะได้รับ	หน่วยงานที่รับผิดชอบหลัก
				๒๕๖๖ (บาท)	๒๕๖๗ (บาท)	๒๕๖๘ (บาท)	๒๕๖๙ (บาท)	๒๕๗๐ (บาท)			
๙	โครงการบูรณาการป้องกันและควบคุมไฟป่า	เพื่อป้องกันและควบคุมไฟป่า เช่น การฝึกอบรมให้ความรู้, การทำแนวกันไฟ ฯลฯ	ประชาชนมีความรู้เรื่องการป้องกันและควบคุมไฟป่า มีส่วนร่วมในการจัดทำแนวกันไฟ และกิจกรรมอื่นๆที่เกี่ยวข้องกับการป้องกันและควบคุมไฟป่า	๒๐,๐๐๐	๒๐,๐๐๐	๒๐,๐๐๐	๒๐,๐๐๐	๒๐,๐๐๐	ร้อยละ ๗๐ ของผู้เข้ารับการอบรมได้มีส่วนร่วมในการจัดทำแนวกันไฟ	ประชาชนมีความรู้เรื่องการป้องกันและควบคุมไฟป่า มีส่วนร่วมในการจัดทำแนวกันไฟ และกิจกรรมอื่นๆที่เกี่ยวข้องกับการป้องกันและควบคุมไฟป่า	สำนักปลัดเทศบาล
รวม	๙ โครงการ	-	-	๑๕๐,๐๐๐	๑๕๐,๐๐๐	๑๕๐,๐๐๐	๑๕๐,๐๐๐	๑๕๐,๐๐๐	-	-	-

ก.ยุทธศาสตร์จังหวัดเชียงใหม่ ที่ ๖ การจัดการสาธารณสุข การสร้างความมั่นคง และยกระดับคุณภาพชีวิตที่ดีของประชาชนตามแนวทางเศรษฐกิจพอเพียง

ข.ยุทธศาสตร์การพัฒนาของ อปท. จังหวัดเชียงใหม่ ที่ ๗ ด้านการบริหารจัดการบ้านเมืองที่ดี

๕.ยุทธศาสตร์การพัฒนาด้านการบริหารจัดการบ้านเมืองที่ดี

๕.๑ แผนงานบริหารงานทั่วไป

ที่	โครงการ	วัตถุประสงค์	เป้าหมาย (ผลผลิตของโครงการ)	งบประมาณ					ตัวชี้วัด (KPI)	ผลลัพธ์ที่คาดว่าจะได้รับ	หน่วยงานที่รับผิดชอบหลัก
				๒๕๖๖ (บาท)	๒๕๖๗ (บาท)	๒๕๖๘ (บาท)	๒๕๖๙ (บาท)	๒๕๗๐ (บาท)			
๑	โครงการเทศบาล สัญจร	เพื่อออกพื้นที่บริการ ประชาชน ในเขต เทศบาลในงานด้าน ต่าง ๆ	จัดกิจกรรม ปีละ ๑ ครั้ง	๕๐,๐๐๐	๕๐,๐๐๐	๕๐,๐๐๐	๕๐,๐๐๐	๕๐,๐๐๐	จำนวนครั้งที่จัด กิจกรรม	ประชาชนได้รับ บริการ และได้ ความรู้ในกิจการ งานของเทศบาล	สำนักปลัดเทศบาล
๒	โครงการจัดกิจกรรม วันท้องถิ่นไทย	เพื่อจัดกิจกรรมวัน ท้องถิ่นไทย เช่น กิจกรรมทำบุญตักบาตร การคัดเลือก และการ มอบรางวัล การแข่งขัน กีฬา การพัฒนาในเขต พื้นที่ เป็นต้น และเพื่อ เป็นการเชิดชู ความสำคัญของการ ปกครองท้องถิ่นรูปแบบ เทศบาล	คณะผู้บริหาร สมาชิก สภา พนักงาน เทศบาลตำบลเมืองงาย	๑๐,๐๐๐	๑๐,๐๐๐	๑๐,๐๐๐	๑๐,๐๐๐	๑๐,๐๐๐	ร้อยละ ๘๐ ของ กลุ่มเป้าหมาย เข้าร่วมกิจกรรม	ประชาชนเห็น ความสำคัญของ การปกครอง ท้องถิ่นรูปแบบ เทศบาล	สำนักปลัดเทศบาล



## ๕.๑ แผนงานบริหารงานทั่วไป

ที่	โครงการ	วัตถุประสงค์	เป้าหมาย (ผลผลิตของโครงการ)	งบประมาณ					ตัวชี้วัด (KPI)	ผลลัพธ์ที่คาดว่าจะได้รับ	หน่วยงานที่รับผิดชอบหลัก
				๒๕๖๖ (บาท)	๒๕๖๗ (บาท)	๒๕๖๘ (บาท)	๒๕๖๙ (บาท)	๒๕๗๐ (บาท)			
๓	โครงการจ้างประเมินและสำรวจความพึงพอใจผู้รับบริการของเทศบาล	เพื่อจ้างประเมินและสำรวจความพึงพอใจของผู้รับบริการเทศบาลในการให้บริการด้านต่าง ๆ	จ้างสำรวจความพึงพอใจของประชาชนผู้รับบริการเทศบาล ปีละ ๑ ครั้ง	๓๐,๐๐๐	๓๐,๐๐๐	๓๐,๐๐๐	๓๐,๐๐๐	๓๐,๐๐๐	จำนวน ๑ ครั้ง	เทศบาลทราบผลและความคิดเห็นของประชาชนที่มารับบริการของเทศบาล	สำนักปลัดเทศบาล
๔	ค่าใช้จ่ายในการรังวัดที่ดินสาธารณประโยชน์	เพื่อจ่ายเป็นค่าธรรมเนียมรังวัด ค่าหมุนหลัก เขตที่ดิน ฯลฯ	พื้นที่ในเขตเทศบาลที่ได้ทำการรังวัดเป็นไปด้วยความถูกต้องโดยรู้แนวเขตพื้นที่ที่ชัดเจน	๒๐,๐๐๐	๓๐,๐๐๐	๓๐,๐๐๐	๓๐,๐๐๐	๓๐,๐๐๐	ตลอดปีงบประมาณ	พื้นที่ในเขตเทศบาลที่ได้ทำการรังวัดเป็นไปด้วยความถูกต้องโดยรู้แนวเขตพื้นที่ที่ชัดเจน	สำนักปลัดเทศบาล
๕	โครงการพัฒนาประสิทธิภาพการจัดเก็บรายได้	เพื่อการจัดทำหรือปรับข้อมูลแผนที่ภาษีและทะเบียนทรัพย์สิน การจัดทำฐานข้อมูลในการจัดเก็บรายได้	เทศบาลตำบลเมืองยางสามารถจัดเก็บภาษีได้เพิ่มมากขึ้น	๑๐๐,๐๐๐	๑๐๐,๐๐๐	๑๐๐,๐๐๐	๑๐๐,๐๐๐	๑๐๐,๐๐๐	สัดส่วนการจัดทำแผนที่ภาษีในระบบเพิ่มขึ้น	มีรายได้จากการจัดเก็บภาษีเพิ่มขึ้น	กองคลัง

## ๕.๑ แผนงานบริหารงานทั่วไป

ที่	โครงการ	วัตถุประสงค์	เป้าหมาย (ผลผลิตของโครงการ)	งบประมาณ					ตัวชี้วัด (KPI)	ผลลัพธ์ที่คาดว่าจะได้รับ	หน่วยงานที่รับผิดชอบหลัก
				๒๕๖๖ (บาท)	๒๕๖๗ (บาท)	๒๕๖๘ (บาท)	๒๕๖๙ (บาท)	๒๕๗๐ (บาท)			
๖	โครงการเสี่ยภาษี ร่วมกันสร้างสรรค์ ชุมชนสู่สังคมที่ยั่งยืน	เพื่อส่งเสริมการสร้าง จิตสำนึกในการเสี่ยภาษี ให้กับประชาชน โดย ให้ประชาชนมีส่วนร่วม ในพัฒนารายได้ของ เทศบาล	ประชาชนในเขต เทศบาลมีความรู้ความ เข้าใจเกี่ยวกับการ จัดเก็บภาษีของ เทศบาล	๑๕,๐๐๐	๑๕,๐๐๐	๑๕,๐๐๐	๑๕,๐๐๐	๑๕,๐๐๐	ร้อยละ ๑๐๐ ของกลุ่ม เป้าหมายชำระ ภาษี	มีรายได้จากการ จัดเก็บภาษีเพิ่ม	กองคลัง
๗	โครงการปรับปรุง ซ่อมแซมหอกระจาย ข่าวในเขตเทศบาล ตำบลเมืองงาย	เพื่อปรับปรุงซ่อมแซม หอกระจายข่าวในเขต เทศบาลตำบลเมืองงาย	ปรับปรุงซ่อมแซม หอกระจายข่าวในเขต เทศบาลตำบลเมืองงาย	๑,๕๐๐,๐๐๐	-	-	-	-	จำนวน ๑๒ จุด	ประชาชนได้รับ ฟังข้อมูลข่าวสาร จากเทศบาลตำบล เมืองงายอย่าง ทั่วถึง	สำนักปลัดเทศบาล
รวม	๗ โครงการ	-	-	๑,๗๒๕,๐๐๐	๒๓๕,๐๐๐	๒๓๕,๐๐๐	๒๓๕,๐๐๐	๒๓๕,๐๐๐	-	-	-

ก.ยุทธศาสตร์จังหวัดเชียงใหม่ ที่ ๖ การจัดการสาธารณสุข การสร้างความมั่นคง และยกระดับคุณภาพชีวิตที่ดีของประชาชนตามแนวทางเศรษฐกิจพอเพียง  
 ข.ยุทธศาสตร์การพัฒนาของ อปท. จังหวัดเชียงใหม่ ที่ ๗ ด้านการบริหารจัดการบ้านเมืองที่ดี  
 ๕.ยุทธศาสตร์การพัฒนาด้านการบริหารจัดการบ้านเมืองที่ดี

๕.๒ แผนงานสร้างความเข้มแข็งของชุมชน

ที่	โครงการ	วัตถุประสงค์	เป้าหมาย (ผลผลิตของ โครงการ)	งบประมาณ					ตัวชี้วัด (KPI)	ผลลัพธ์ที่คาดว่าจะ ได้รับ	หน่วยงานที่ รับผิดชอบหลัก
				๒๕๖๖ (บาท)	๒๕๖๗ (บาท)	๒๕๖๘ (บาท)	๒๕๖๙ (บาท)	๒๕๗๐ (บาท)			
๑	โครงการพัฒนาและ เพิ่มประสิทธิภาพ แกนนำชุมชน	เพื่อพัฒนาและเพิ่ม ประสิทธิภาพแกนนำ ชุมชนในตำบลและ ศึกษาดูงานเพิ่ม ประสิทธิภาพ	จัดอบรม สัมมนา และศึกษาดูงาน	๑๐๐,๐๐๐	๑๐๐,๐๐๐	๑๐๐,๐๐๐	๑๐๐,๐๐๐	๑๐๐,๐๐๐	ร้อยละ ๗๐ ของ กลุ่ม เป้าหมายมี ความพึงพอใจ	กลุ่มเป้าหมายมี ความรู้และนำ ความรู้มาปฏิบัติงาน	สำนักปลัดเทศบาล
๒	โครงการฝึกอบรม ให้ความรู้ด้าน กฎหมายที่ เกี่ยวข้องใน ชีวิตประจำวัน	เพื่อส่งเสริมให้ ประชาชน กลุ่มผู้นำ แกนนำชุมชน คณะ ผู้บริหาร สมาชิกสภา พนักงานเทศบาล มี ความรู้ความเข้าใจ เกี่ยวกับกฎหมายที่ จำเป็นในชีวิตประจำวัน	จัดฝึกอบรมจำนวน ๑ ครั้ง	๒๐,๐๐๐	๒๐,๐๐๐	๒๐,๐๐๐	๒๐,๐๐๐	๒๐,๐๐๐	ร้อยละ ๘๐ ของ กลุ่ม เป้าหมายมี ความรู้ความเข้าใจ	กลุ่มเป้าหมายมี ความรู้ความเข้าใจ เกี่ยวกับกฎหมาย เบื้องต้นที่เกี่ยวข้อง กับชีวิตประจำวัน และสามารถนำไป ปรับใช้ใน ชีวิตประจำวันได้	สำนักปลัดเทศบาล

## ๕.๒ แผนงานสร้างความเข้มแข็งของชุมชน

ที่	โครงการ	วัตถุประสงค์	เป้าหมาย (ผลผลิตของ โครงการ)	งบประมาณ					ตัวชี้วัด (KPI)	ผลลัพธ์ที่คาดว่าจะ ได้รับ	หน่วยงานที่ รับผิดชอบหลัก
				๒๕๖๖ (บาท)	๒๕๖๗ (บาท)	๒๕๖๘ (บาท)	๒๕๖๙ (บาท)	๒๕๗๐ (บาท)			
๓	โครงการส่งเสริมสนับสนุนเพื่อดำเนินการจัดทำแผนพัฒนาท้องถิ่น	เพื่อส่งเสริมการมีส่วนร่วมของประชาชน หน่วยงานต่างๆที่เกี่ยวข้อง ในการจัดทำแผนพัฒนาท้องถิ่น	การจัดเวทีประชาคมเพื่อจัดทำแผนพัฒนาท้องถิ่น เป็นไปตามระเบียบกระทรวงมหาดไทย	๑๕,๐๐๐	๑๕,๐๐๐	๑๕,๐๐๐	๑๕,๐๐๐	๑๕,๐๐๐	ร้อยละ ๘๐ ของกลุ่ม เป้าหมายมีความรู้ความเข้าใจ	เทศบาลตำบลเมืองงาย มีแผนพัฒนาท้องถิ่นที่มีส่วนร่วมของประชาชนและจัดทำแผนพัฒนาท้องถิ่น เป็นไปตามระเบียบกระทรวงมหาดไทย	สำนักปลัดเทศบาล
๔	โครงการการส่งเสริม สนับสนุนเพื่อดำเนินการจัดทำแผนพัฒนาหมู่บ้าน	เพื่อการส่งเสริมสนับสนุนการจัดทำแผนพัฒนาหมู่บ้าน	จัดทำแผนพัฒนาหมู่บ้าน ชุมชนในเขตเทศบาลจำนวน ๗ ชุมชน	๑๐,๐๐๐	๑๐,๐๐๐	๑๐,๐๐๐	๑๐,๐๐๐	๑๐,๐๐๐	แผนพัฒนาหมู่บ้าน จำนวน ๗ ชุมชน	ประชาชนมีส่วนร่วมในการจัดทำแผนพัฒนาท้องถิ่น และแผนชุมชน สามารถตอบสนองต่อความต้องการของชุมชน	สำนักปลัดเทศบาล
รวม	๔ โครงการ	-	-	๑๔๕,๐๐๐	๑๔๕,๐๐๐	๑๔๕,๐๐๐	๑๔๕,๐๐๐	๑๔๕,๐๐๐	-	-	-

## ๒.บัญชีโครงการพัฒนาท้องถิ่น

รายละเอียดโครงการพัฒนา  
ที่นำมาจากแผนพัฒนาหมู่บ้านและแผนพัฒนาชุมชน  
(พ.ศ.๒๕๖๖ - ๒๕๗๐)

## เทศบาลตำบลเมืองงาย

ก.ยุทธศาสตร์จังหวัดเชียงใหม่ ที่ ๑ การส่งเสริมการท่องเที่ยวเพิ่มมูลค่าเชื่อมโยงธรรมชาติ วัฒนธรรม สุขภาพ และเศรษฐกิจท้องถิ่น

ข. ยุทธศาสตร์การพัฒนาของ อปท. จังหวัดเชียงใหม่ ที่ ๒ ด้านโครงสร้างพื้นฐาน สาธารณูปโภค และแหล่งน้ำ

๑. ยุทธศาสตร์การพัฒนาด้านสาธารณูปโภคและโครงสร้างพื้นฐาน

๑.๑ แผนงานเคหะและชุมชน

ที่	โครงการ	วัตถุประสงค์	เป้าหมาย (ผลผลิตของ โครงการ)	งบประมาณ					ตัวชี้วัด (KPI)	ผลลัพธ์ที่คาดว่าจะได้รับ	ที่มาของ โครงการ	หน่วยงาน รับผิดชอบหลัก
				๒๕๖๖ (บาท)	๒๕๖๗ (บาท)	๒๕๖๘ (บาท)	๒๕๖๙ (บาท)	๒๕๗๐ (บาท)				
๑	โครงการขยายเขตระบบจำหน่ายไฟฟ้าสาธารณะจากบ้านนางปราณี เชื้อนเพชร ถึงที่นา นายนรินทร์ กันทยศ (หมู่ที่ ๑)	เพื่อให้มีไฟฟ้าใช้และแสงสว่างในยามค่ำคืน	อุดหนุนการไฟฟ้าส่วนภูมิภาคสาขาอำเภอเชียงดาว / ระยะทาง ๑๕๐ เมตร	๖๐,๐๐๐	-	-	-	-	จำนวน ๑ เส้น	ประชาชนได้รับความสะดวกและปลอดภัยในยามค่ำคืน	แผนพัฒนาหมู่บ้าน บ้านเมืองงาย เหนือ	กองช่าง

## ๑.๑ แผนงานเคหะและชุมชน

ที่	โครงการ	วัตถุประสงค์	เป้าหมาย (ผลผลิตของ โครงการ)	งบประมาณ					ตัวชี้วัด (KPI)	ผลลัพธ์ที่คาดว่าจะได้รับ	ที่มาของ โครงการ	หน่วยงาน รับผิดชอบหลัก
				๒๕๖๖ (บาท)	๒๕๖๗ (บาท)	๒๕๖๘ (บาท)	๒๕๖๙ (บาท)	๒๕๗๐ (บาท)				
๒	โครงการขยายเขตระบบจำหน่ายไฟฟ้าสาธารณะจากนานายอชนัย วงศ์ฤทธิ์ ถึงนา นายจรัสจรรยา และนา นายจรัส เขื่อนเพชร (หมู่ที่ ๑)	เพื่อให้มีไฟฟ้าใช้และแสงสว่างในยามค่ำคืน	อุดหนุนการไฟฟ้าส่วนภูมิภาคสาขาอำเภอเชียงดาว / ระยะทาง ๓๐๐ เมตร	-	๙๒,๐๐๐	-	-	-	จำนวน ๑ เส้น	ประชาชนได้รับความสะดวกและปลอดภัยในยามค่ำคืน	แผนพัฒนาหมู่บ้าน บ้านเมืองงายเหนือ	กองช่าง
๓	โครงการขยายเขตระบบจำหน่ายไฟฟ้าสาธารณะจากนานายประณต กิติถึงนานายอินบาล อินวัน (หมู่ที่ ๑)	เพื่อให้มีไฟฟ้าใช้และแสงสว่างในยามค่ำคืน	อุดหนุนการไฟฟ้าส่วนภูมิภาคสาขาอำเภอเชียงดาว / ระยะทาง ๕๐๐ เมตร			๑๘๐,๐๐๐	-	-	จำนวน ๑ เส้น	ประชาชนได้รับความสะดวกและปลอดภัยในยามค่ำคืน	แผนพัฒนาหมู่บ้าน บ้านเมืองงายเหนือ	กองช่าง

## ๑.๑ แผนงานเคหะและชุมชน

ที่	โครงการ	วัตถุประสงค์	เป้าหมาย (ผลผลิตของ โครงการ)	งบประมาณ					ตัวชี้วัด (KPI)	ผลลัพธ์ที่คาดว่าจะได้รับ	ที่มาของ โครงการ	หน่วยงาน รับผิดชอบหลัก
				๒๕๖๖ (บาท)	๒๕๖๗ (บาท)	๒๕๖๘ (บาท)	๒๕๖๙ (บาท)	๒๕๗๐ (บาท)				
๔	โครงการขยายเขตระบบจำหน่ายไฟฟ้าสาธารณะส่องสว่าง ถนนคสล. สายป่าช้าเมืองงาย-บ.สบงาย (หมู่ที่ ๒)	เพื่อให้มีไฟฟ้าใช้และแสงสว่างในยามค่ำคืน	ขยายเขตไฟฟ้าสาธารณะส่องสว่าง ความยาว ๘๔๕ ม.	๔๐๐,๐๐๐	-	-	-	-	จำนวน ๑ เส้น	ประชาชนได้รับความสะดวกและปลอดภัยในยามค่ำคืน	แผนพัฒนาหมู่บ้าน บ้านเมืองงายได้	กองช่าง
๕	โครงการขยายเขตไฟฟ้าสาธารณะ ถนนสายบ้านใหม่ - บ้านสหกรณ์ ซอย ๑ (หมู่ที่ ๓)	เพื่อให้มีไฟฟ้าใช้และแสงสว่างในยามค่ำคืน	อุดหนุนการไฟฟ้าส่วนภูมิภาคสาขาอำเภอเชียงดาว	-	๕๐๐,๐๐๐	-	-	-	จำนวน ๑ เส้น	ประชาชนได้รับความสะดวกและปลอดภัยในยามค่ำคืน	แผนพัฒนาหมู่บ้าน บ้านใหม่	กองช่าง

## ๑.๑ แผนงานเคหะและชุมชน

ที่	โครงการ	วัตถุประสงค์	เป้าหมาย (ผลผลิตของ โครงการ)	งบประมาณ					ตัวชี้วัด (KPI)	ผลลัพธ์ที่คาดว่าจะได้รับ	ที่มาของ โครงการ	หน่วยงาน รับผิดชอบหลัก
				๒๕๖๖ (บาท)	๒๕๖๗ (บาท)	๒๕๖๘ (บาท)	๒๕๖๙ (บาท)	๒๕๗๐ (บาท)				
๖	โครงการขยายเขตระบบจำหน่ายไฟฟ้าสาธารณะ ตั้งแต่สวนนายชัยรัตน์ เรือนไกล ถึงสวนนายสวัสดิ์ วันดี (หมู่ที่ ๓)	เพื่อให้มีไฟฟ้าใช้และแสงสว่างในยามค่ำคืน	อุดหนุนการไฟฟ้าส่วนภูมิภาคสาขาอำเภอเชียงดาว / ระยะทาง ๓๒๙ เมตร	-	-	๑๗๐,๐๐๐	-	-	จำนวน ๑ เส้น	ประชาชนได้รับความสะดวกและปลอดภัยในยามค่ำคืน	แผนพัฒนาหมู่บ้าน บ้านใหม่	กองช่าง
๗	โครงการขยายเขตระบบจำหน่ายไฟฟ้าสาธารณะ ตั้งแต่วัดพระเจ้าดุกเหล็ก ถึงที่นายนายสิงค์คำ อินหวัน (หมู่ที่ ๓)	เพื่อให้มีไฟฟ้าใช้และแสงสว่างในยามค่ำคืน	อุดหนุนการไฟฟ้าส่วนภูมิภาคสาขาอำเภอเชียงดาว / ระยะทาง ๓๐๔ เมตร	-	-	-	๑๗๐,๐๐๐	-	จำนวน ๑ เส้น	ประชาชนได้รับความสะดวกและปลอดภัยในยามค่ำคืน	แผนพัฒนาหมู่บ้าน บ้านใหม่	กองช่าง



## ๑.๑ แผนงานเคหะและชุมชน

ที่	โครงการ	วัตถุประสงค์	เป้าหมาย (ผลผลิตของ โครงการ)	งบประมาณ					ตัวชี้วัด (KPI)	ผลลัพธ์ที่คาดว่าจะได้รับ	ที่มาของ โครงการ	หน่วยงาน รับผิดชอบหลัก
				๒๕๖๖ (บาท)	๒๕๖๗ (บาท)	๒๕๖๘ (บาท)	๒๕๖๙ (บาท)	๒๕๗๐ (บาท)				
๘	โครงการขยายเขตระบบจำหน่ายไฟฟ้าสาธารณะจากสี่แยกอ่างเก็บน้ำห้วยแม่ซ้อน ไปถึงบ้านนายมนัส อนันต์เดชาฤทธิ์ (หมู่ที่ ๓)	เพื่อให้มีไฟฟ้าใช้และแสงสว่างในยามค่ำคืน	อุดหนุนการไฟฟ้าส่วนภูมิภาคสาขาอำเภอเชียงดาว / ระยะทาง ๑,๐๐๐ เมตร	-	-	๖๐๐,๐๐๐	-	-	จำนวน ๑ เส้น	ประชาชนได้รับความสะดวกและปลอดภัยในยามค่ำคืน	แผนพัฒนาหมู่บ้าน บ้านใหม่	กองช่าง
๙	โครงการขยายเขตระบบจำหน่ายไฟฟ้าสาธารณะจากสามแยกบ้านนายพายัพ ถึงที่นา นายอินตา คนสะอาด (ม.๓)	เพื่อให้มีไฟฟ้าใช้และแสงสว่างในยามค่ำคืน	อุดหนุนการไฟฟ้าส่วนภูมิภาคสาขาอำเภอเชียงดาว / ระยะทาง ๗๐๐ เมตร	-	๘๐,๐๐๐		-	-	จำนวน ๑ เส้น	ประชาชนได้รับความสะดวกและปลอดภัยในยามค่ำคืน	แผนพัฒนาหมู่บ้าน บ้านใหม่	กองช่าง

## ๑.๑ แผนงานเคหะและชุมชน

ที่	โครงการ	วัตถุประสงค์	เป้าหมาย (ผลผลิตของ โครงการ)	งบประมาณ					ตัวชี้วัด (KPI)	ผลลัพธ์ที่คาดว่าจะได้รับ	ที่มาของ โครงการ	หน่วยงาน รับผิดชอบหลัก
				๒๕๖๖ (บาท)	๒๕๖๗ (บาท)	๒๕๖๘ (บาท)	๒๕๖๙ (บาท)	๒๕๗๐ (บาท)				
๑๐	โครงการขยายเขตระบบจำหน่ายไฟฟ้าสาธารณะ ตั้งแต่ที่สามแยกวัดพระเจ้าดุกเหล็กไปทางทิศใต้ถึงที่สวนนายบุญเปล่ง การหมั่น (หมู่ที่ ๓)	เพื่อให้มีไฟฟ้าใช้และแสงสว่างในยามค่ำคืน	อุดหนุนการไฟฟ้าส่วนภูมิภาคสาขาอำเภอเชียงดาว / ระยะทาง ๖๘๒ เมตร	-	๓๕๐,๐๐๐	-	-	-	จำนวน ๑ เส้น	ประชาชนได้รับความสะดวกและปลอดภัยในยามค่ำคืน	แผนพัฒนาหมู่บ้าน บ้านใหม่	กองช่าง
๑๑	โครงการติดตั้งไฟกิ่งส่องสว่างในชุมชน ตั้งแต่ป่าช้าบ้านแม่ซ้อน ไปถึงศูนย์ฝึกอาชีพผู้พิการอาเซียน (หมู่ที่ ๔)	เพื่อให้มีไฟฟ้าใช้และแสงสว่างในยามค่ำคืน	อุดหนุนการไฟฟ้าส่วนภูมิภาคสาขาอำเภอเชียงดาว / ขยายเขตไฟฟ้าสาธารณะส่องสว่าง ความยาว ๓๐๐ ม.	๒๐๐,๐๐๐	-	-	-	-	จำนวน ๑ เส้น	ประชาชนได้รับความสะดวกและปลอดภัยในยามค่ำคืน	แผนพัฒนาหมู่บ้าน บ้านแม่ซ้อน	กองช่าง
๑๒	โครงการขยายเขตระบบจำหน่ายไฟฟ้าสาธารณะ บริเวณหอเสื่อบ้าน (หมู่ที่ ๑๑)	เพื่อให้มีไฟฟ้าใช้และแสงสว่างในยามค่ำคืน	อุดหนุนการไฟฟ้าส่วนภูมิภาคสาขาอำเภอเชียงดาว / ระยะทาง ๖๐๐ เมตร	-	๓๐๐,๐๐๐	-	-	-	จำนวน ๑ เส้น	ประชาชนได้รับความสะดวกและปลอดภัยในยามค่ำคืน	แผนพัฒนาหมู่บ้าน บ้านหนองบัว	กองช่าง

## ๑.๑ แผนงานเคหะและชุมชน

ที่	โครงการ	วัตถุประสงค์	เป้าหมาย (ผลผลิตของ โครงการ)	งบประมาณ					ตัวชี้วัด (KPI)	ผลลัพธ์ที่คาดว่าจะได้รับ	ที่มาของ โครงการ	หน่วยงาน รับผิดชอบหลัก
				๒๕๖๖ (บาท)	๒๕๖๗ (บาท)	๒๕๖๘ (บาท)	๒๕๖๙ (บาท)	๒๕๗๐ (บาท)				
รวม	๑๒ โครงการ	-	-	๖๖๐,๐๐๐	๑,๓๒๒,๐๐๐	๙๕๐,๐๐๐	๑๗๐,๐๐๐	๐	-	-		-

## ๒.บัญชีโครงการพัฒนาท้องถิ่น

รายละเอียดโครงการพัฒนา  
ที่นำมาจากแผนพัฒนาหมู่บ้านและแผนพัฒนาชุมชน  
(พ.ศ.๒๕๖๖ - ๒๕๗๐)  
เทศบาลตำบลเมืองงาย

ก.ยุทธศาสตร์จังหวัดเชียงใหม่ ที่ ๑ การส่งเสริมการท่องเที่ยวเพิ่มมูลค่าเชื่อมโยงธรรมชาติ วัฒนธรรม สุขภาพ และเศรษฐกิจท้องถิ่น

ข. ยุทธศาสตร์การพัฒนาของ อปท. จังหวัดเชียงใหม่ ที่ ๒ ด้านโครงสร้างพื้นฐาน สาธารณูปโภค และแหล่งน้ำ

๑. ยุทธศาสตร์การพัฒนาด้านสาธารณูปโภคและโครงสร้างพื้นฐาน

๑.๑ แผนงานอุตสาหกรรมและการโยธา

ที่	โครงการ	วัตถุประสงค์	เป้าหมาย (ผลผลิตของ โครงการ)	งบประมาณ					ตัวชี้วัด (KPI)	ผลลัพธ์ที่คาดว่าจะได้รับ	ที่มาของ โครงการ	หน่วยงาน รับผิดชอบ หลัก
				๒๕๖๖ (บาท)	๒๕๖๗ (บาท)	๒๕๖๘ (บาท)	๒๕๖๙ (บาท)	๒๕๗๐ (บาท)				
๑	โครงการก่อสร้างศาลา ลำเหมืองจากที่นายนาย เชื้อ เชื้อนเพชร ถึง ถนนแม่ซ้อน -นาหวาย ซอย ๒๗ (หมู่ที่ ๑)	เพื่อให้การระบาย น้ำคลองตัว และ เพื่อป้องกันปัญหา น้ำท่วมขังในพื้นที่	กว้าง ๑.๐๐ เมตร ลึก ๑.๐๐ เมตร ยาว ๓๖๐.๐๐ เมตร	๗๒๐,๐๐๐	-	-	-	-	ก่อสร้างตาม แบบที่กำหนด	การระบายน้ำ คลองตัว ไม่มี ปัญหาน้ำท่วมขัง	แผนพัฒนา หมู่บ้าน บ้านเมืองงาย เหนือ	กองช่าง

## ๑.๑ แผนงานอุตสาหกรรมและการโยธา

ที่	โครงการ	วัตถุประสงค์	เป้าหมาย (ผลผลิตของ โครงการ)	งบประมาณ					ตัวชี้วัด (KPI)	ผลลัพธ์ที่คาดว่าจะได้รับ	ที่มาของ โครงการ	หน่วยงาน รับผิดชอบ หลัก
				๒๕๖๖ (บาท)	๒๕๖๗ (บาท)	๒๕๖๘ (บาท)	๒๕๖๙ (บาท)	๒๕๗๐ (บาท)				
๒	โครงการปรับปรุงผิวจราจรถนน คสล. โดยการเทคอนกรีตทับหรือ OVERLAY ด้วยแอสฟัลต์คอนกรีตสายเทศบาล ซอย ๒๘ (หมู่ที่ ๑)	เพื่อปรับปรุงผิวจราจรที่ชำรุดเป็นหลุมเป็นบ่อให้มีสภาพที่ดีขึ้น ลดอุบัติเหตุจากการใช้ยานพาหนะสัญจรบนถนน	ถนนสายเทศบาล ซอย ๒๘ กว้าง ๔.๐๐ เมตร ยาว ๒๗๐.๐๐ เมตร	๕๔๐,๐๐๐	-	-	-	-	ถนนที่ทำได้มาตรฐานของอปท	ผิวจราจรมีสภาพที่ดี ประชาชนมีความปลอดภัยในการใช้ถนน	แผนพัฒนาหมู่บ้าน บ้านเมืองงายเหนือ	กองช่าง
๓	โครงการซ่อมแซมอาคารสาธารณประโยชน์พร้อมปรับปรุงห้องน้ำ (หมู่ที่ ๑)	เพื่อให้มีอาคารสภาพที่ดีใช้งานได้	จำนวน ๑ แห่ง	-	-	-	๙๐,๐๐๐	-	จำนวน ๑ แห่ง	มีอาคารในสภาพแข็งแรงไว้ใช้งานร่วมกันในชุมชน	แผนพัฒนาหมู่บ้าน บ้านเมืองงายเหนือ	กองช่าง
๔	โครงการก่อสร้างราวกันตกเหล็กหลังโรงครัว วัดเชียงยืน (หมู่ที่ ๑)	เพื่อให้เกิดความปลอดภัยกับประชาชนที่เดินทางสัญจร	(ริมห้วยโป่งขาม) ราวเหล็กสูง ๑.๐๐ เมตร ยาว ๑๐๐.๐๐ เมตร	๒๐๐,๐๐๐	-	-	-	-	ก่อสร้างตามแบบที่กำหนด	ประชาชนได้รับความปลอดภัยในการสัญจร	แผนพัฒนาหมู่บ้าน บ้านเมืองงายเหนือ	กองช่าง

## ๑.๑ แผนงานอุตสาหกรรมและการโยธา

ที่	โครงการ	วัตถุประสงค์	เป้าหมาย (ผลผลิตของ โครงการ)	งบประมาณ					ตัวชี้วัด (KPI)	ผลลัพธ์ที่คาดว่าจะได้รับ	ที่มาของ โครงการ	หน่วยงาน รับผิดชอบ หลัก
				๒๕๖๖ (บาท)	๒๕๖๗ (บาท)	๒๕๖๘ (บาท)	๒๕๖๙ (บาท)	๒๕๗๐ (บาท)				
๕	โครงการก่อสร้างรางระบายน้ำรูปตัววี ตั้งแต่ นานายประณต กิติ ไปทางทิศ ตะวันออก (หมู่ที่ ๑)	เพื่อให้การระบายน้ำคล่องตัว และ เพื่อป้องกันปัญหา น้ำท่วมขังในพื้นที่	ก่อสร้างรางระบายน้ำรูปตัววี ตั้งแต่ นานายประณต กิติ ถึงที่นา น.ส. สุกันทา อินวันขนาดปากราง กว้าง ๑.๒๐ เมตร สูง ๐.๘๐ เมตร ยาว ๔๕๐.๐๐ เมตร	-	-	๗๕๐,๐๐๐	-	-	ก่อสร้างเป็นไปตามแบบ ที่ อบท. กำหนด	การระบายน้ำคล่องตัว ไม่มีปัญหาน้ำท่วมขัง	แผนพัฒนาหมู่บ้าน บ้านเมืองงายเหนือ	กองช่าง
๖	โครงการก่อสร้างถนน คสล. สายเทศบาล ซอย ๒๗/๑ จากนายคำตัน วงวาท ถึงบ้านนายแก่ ลุงพงษ์ (หมู่ที่ ๑)	เพื่อให้ประชาชนมีเส้นทางในการสัญจรไป-มา ได้รับความสะดวกมากยิ่งขึ้น	ก่อสร้างถนน คสล. ขนาดผิวจราจรกว้าง ๓.๐๐ ม. หนา ๐.๑๕ ม. ยาว ๑๕๕ ม. หรือพื้นที่ใช้สอยไม่น้อยกว่า ๔๖๕ ตร.ม.	๓๒๕,๕๐๐	-	-	-	-	ถนนที่ทำได้ตามมาตรฐานของ อบท	ผิวจราจรมีสภาพที่ดี ประชาชนมีความปลอดภัยในการใช้ถนน	แผนพัฒนาหมู่บ้าน บ้านเมืองงายเหนือ	กองช่าง

## ๑.๑ แผนงานอุตสาหกรรมและการโยธา

ที่	โครงการ	วัตถุประสงค์	เป้าหมาย (ผลผลิตของ โครงการ)	งบประมาณ					ตัวชี้วัด (KPI)	ผลลัพธ์ที่คาดว่าจะได้รับ	ที่มาของ โครงการ	หน่วยงาน รับผิดชอบ หลัก
				๒๕๖๖ (บาท)	๒๕๖๗ (บาท)	๒๕๖๘ (บาท)	๒๕๖๙ (บาท)	๒๕๗๐ (บาท)				
๗	โครงการปรับปรุงผิวจราจร โดยการ OVERLAY ด้วยแอสฟัลท์คอนกรีต ถนนสาย ชม.ถ. ๔๗-๐๐๑ (ถนนสายอัมพาราม) หมู่ที่ ๑, ๙, ๑๑ จากแยกทางหลวงแผ่นดินหมายเลข ๑๑๗๘ - บ้านหนองบัว หมู่ที่ ๑๑ (หมู่ที่ ๑,๙,๑๑)	เพื่อปรับปรุงผิวจราจรที่ชำรุดเป็นหลุมเป็นบ่อให้มีสภาพที่ดีขึ้น ลดอุบัติเหตุจากการใช้ยานพาหนะสัญจรบนถนน	ช่วงที่ ๑ จากทางหลวงแผ่นดินหมายเลข ๑๑๗๘ - สะพานคอนกรีตเสริมเหล็กห้วยโป่งขาม ขนาดผิวจราจรกว้าง ๔.๐๐ เมตร ยาว ๘๘๓.๐๐ เมตร หนา ๐.๐๕ เมตร หรือมีพื้นที่ไม่น้อยกว่า ๓,๕๐๐.๐๐ ตร.ม. ช่วงที่ ๒ จากสะพานคอนกรีตเสริมเหล็กห้วยโป่งขาม - ศาลาอเนกประสงค์บ้านหนองบัว ขนาดผิวจราจรกว้าง ๔.๕๐ เมตร ยาว ๕๑๕.๐๐ เมตร หนา ๐.๐๕ เมตร หรือมีพื้นที่ไม่น้อยกว่า ๒,๓๑๗.๕๐ ตร.ม.	๓,๗๐๐,๗๐๐	-	-	-	-	ถนนที่ทำได้มาตรฐานของอปท	ผิวจราจรมีสภาพที่ดี ประชาชนมีความปลอดภัยในการใช้ถนน	แผนพัฒนาหมู่บ้าน บ้านเมืองงายเหนือ ,บ้านม่วงจัม,บ้านหนองบัว	กองช่าง





## ๑.๑ แผนงานอุตสาหกรรมและการโยธา

ที่	โครงการ	วัตถุประสงค์	เป้าหมาย (ผลผลิตของ โครงการ)	งบประมาณ					ตัวชี้วัด (KPI)	ผลลัพธ์ที่คาดว่าจะได้รับ	ที่มาของ โครงการ	หน่วยงาน รับผิดชอบ หลัก
				๒๕๖๖ (บาท)	๒๕๖๗ (บาท)	๒๕๖๘ (บาท)	๒๕๖๙ (บาท)	๒๕๗๐ (บาท)				
๘	โครงการก่อสร้างถนน คสล. สายเทศบาล ซอย ๒๕/๓ จากบ้าน นางสมจิตร หนูคำปิ่น ถึงบ้านนายทอง ชุมภู (หมู่ที่ ๑)	เพื่อให้ประชาชนมี เส้นทางในการ สัญจรไป-มา ได้รับ ความสะดวกมาก ยิ่งขึ้น	ก่อสร้างถนน คสล. ขนาดผิวจราจรกว้าง ๓.๐๐ ม. หนา ๐.๑๕ ม. ยาว ๔๕ ม.หรือ พื้นที่ใช้สอยไม่น้อย กว่า ๑๓๕ ตร.ม.	๙๕,๐๐๐	-	-	-	-	ถนนที่ทำได้ มาตรฐานของ อปท	ผิวจราจรมีสภาพ ที่ดี ประชาชนมี ความปลอดภัยใน การใช้ถนน	แผนพัฒนา หมู่บ้าน บ้านเมืองงาย เหนือ	กองช่าง
๙	โครงการก่อสร้างราง ระบายน้ำ คสล.รูปตัว วี จากบ่อนายวิรัช ยีนนาน ถึงลำห้วย หลวง (หมู่ที่ ๒)	เพื่อให้การระบาย น้ำคล่องตัว และ เพื่อป้องกันปัญหา น้ำท่วมขังในพื้นที่	ราง คสล.รูปตัววี กว้าง ๑.๐๐ เมตร ลึก ๑.๐๐ เมตร ยาว ๑๓๐.๐๐ เมตร	๒๖๐,๐๐๐	-	-	-	-	ก่อสร้างตาม แบบที่กำหนด	การระบายน้ำ คล่องตัว ไม่มี ปัญหาน้ำท่วมขัง	แผนพัฒนา หมู่บ้าน บ้านเมืองงาย ใต้	กองช่าง
๑๐	โครงการก่อสร้างราง ระบายน้ำ คสล. รูป ตัววีข้างบ้านนาย บริพันธ์ ถาวรรัตน์ (หมู่ที่ ๒)	เพื่อให้การระบาย น้ำคล่องตัว และ เพื่อป้องกันปัญหา น้ำท่วมขังในพื้นที่	ราง คสล.รูปตัววีกว้าง ๐.๘๐-๑.๐๐ เมตร ลึก ๐.๕๐ เมตร ยาว ๑๕๐.๐๐ เมตร	-	-	๓๐๐,๐๐๐	-	-	ก่อสร้างตาม แบบที่กำหนด	การระบายน้ำ คล่องตัว ไม่มี ปัญหาน้ำท่วมขัง	แผนพัฒนา หมู่บ้าน บ้านเมืองงาย ใต้	กองช่าง

## ๑.๑ แผนงานอุตสาหกรรมและการโยธา

ที่	โครงการ	วัตถุประสงค์	เป้าหมาย (ผลผลิตของ โครงการ)	งบประมาณ					ตัวชี้วัด (KPI)	ผลลัพธ์ที่คาดว่าจะได้รับ	ที่มาของ โครงการ	หน่วยงาน รับผิดชอบ หลัก
				๒๕๖๖ (บาท)	๒๕๖๗ (บาท)	๒๕๖๘ (บาท)	๒๕๖๙ (บาท)	๒๕๗๐ (บาท)				
๑๑	โครงการก่อสร้างรางระบายน้ำคอนกรีตเสริมเหล็ก รูปตัววี จากบ้านตาบตำรวจ สมชาย เก่งกล้า ถึง ทางหลวงหมายเลข ๑๑๗๘ (หมู่ที่ ๒)	เพื่อให้การระบายน้ำคลองตัว และ เพื่อป้องกันปัญหาน้ำท่วมขังในพื้นที่	(หลังโรงเรียนชุมชน บ้านเมืองงาย) ราง คสล. กว้าง ๑.๐๐ เมตร ลึก ๑.๐๐ เมตร ยาว ๖๐๐.๐๐ เมตร	๑,๒๐๐,๐๐๐	-	-	-	-	ก่อสร้างตามแบบที่กำหนด	การระบายน้ำ คลองตัว ไม่มีปัญหาน้ำท่วมขัง	แผนพัฒนาหมู่บ้าน บ้านเมืองงายได้	กองช่าง
๑๒	โครงการก่อสร้างรางระบายน้ำ คอนกรีตเสริมเหล็ก สายข้าง บ้านนายบริพันธ์ ถาวรรุ่งรัตน์ (หมู่ที่ ๒)	เพื่อให้การระบายน้ำคลองตัว และ เพื่อป้องกันปัญหาน้ำท่วมขังในพื้นที่	ราง คสล. กว้าง ๑.๐๐ เมตร ลึก ๑.๐๐ เมตร ยาว ๓๐๐.๐๐ เมตร	-	-	๖๐๐,๐๐๐	-	-	ก่อสร้างตามแบบที่กำหนด	การระบายน้ำ คลองตัว ไม่มีปัญหาน้ำท่วมขัง	แผนพัฒนาหมู่บ้าน บ้านเมืองงายได้	กองช่าง
๑๓	โครงการก่อสร้างระบบประปาหมู่บ้าน (หมู่ที่ ๒)	เพื่อให้ประชาชนมีน้ำสะอาดในการอุปโภค - บริโภค	แท็งก์น้ำขนาด ๑๐,๐๐๐ ลิตร พร้อมเครื่องสูบ ถึงกรองน้ำสะอาด	-	๑,๐๐๐,๐๐๐	-	-	-	จำนวน ๑ แห่ง	ประชาชนมีน้ำสะอาดในการอุปโภค - บริโภค	แผนพัฒนาหมู่บ้าน บ้านเมืองงายได้	กองช่าง

## ๑.๑ แผนงานอุตสาหกรรมและการโยธา

ที่	โครงการ	วัตถุประสงค์	เป้าหมาย (ผลผลิตของ โครงการ)	งบประมาณ					ตัวชี้วัด (KPI)	ผลลัพธ์ที่คาดว่าจะได้รับ	ที่มาของ โครงการ	หน่วยงาน รับผิดชอบ หลัก
				๒๕๖๖ (บาท)	๒๕๖๗ (บาท)	๒๕๖๘ (บาท)	๒๕๖๙ (บาท)	๒๕๗๐ (บาท)				
๑๔	โครงการเรียงหินยาแนวริมตลิ่งลำห้วยหลวง หมู่ที่ ๑๐-๒-๑ ตำบลเมืองงาย (หมู่ที่ ๒)	เพื่อให้การระบายน้ำคล่องตัว	ก่อสร้างเรียงหินยาแนวริมตลิ่ง ขนาดกว้างตามแนวลาด ๔.๐๐ ม. หนา ๒๐-๒๕ ซม. ยาว ๑,๕๐๐ ม.หรือพื้นที่ใช้สอยไม่น้อยกว่า ๑๒,๐๐๐ ตร.ม.	-	-	๑๘,๐๐๐,๐๐๐	-	-	ก่อสร้างตามแบบที่กำหนด	การระบายน้ำคล่องตัว ไม่มีปัญหาน้ำท่วมขัง	แผนพัฒนาหมู่บ้านบ้านเมืองงายได้	กองช่าง
๑๕	โครงการปรับปรุงผิวจราจร โดยการ OVERLAY ด้วยแอสฟัลท์คอนกรีตถนนสาย ชม.ถ.๔๗-๐๑๘ (ถนนเทศบาลซอย๑๗) จากแยกทางหลวงแผ่นดินหมายเลข ๑๑๗๘ - ถนนสาย ชม.ถ. ๔๗-๐๓๐ (หมู่ที่ ๒)	เพื่อปรับปรุงผิวจราจรที่ชำรุดเป็นหลุมเป็นบ่อให้มีสภาพที่ดีขึ้น ลดอุบัติเหตุจากการใช้ยานพาหนะสัญจรบนถนน	ขนาดผิวจราจรกว้าง ๔.๐๐ เมตร หนา ๐.๐๕ เมตร ยาว ๒๐๐ เมตรหรือพื้นที่ใช้สอยไม่น้อยกว่า ๘๐๐ ตร.ม.	๔๑๔,๐๐๐	-	-	-	-	ถนนที่ทำได้มาตรฐานของอปท	ผิวจราจรมีสภาพที่ดี ประชาชนมีความปลอดภัยในการใช้ถนน	แผนพัฒนาหมู่บ้านบ้านเมืองงายได้	กองช่าง

## ๑.๑ แผนงานอุตสาหกรรมและการโยธา

ที่	โครงการ	วัตถุประสงค์	เป้าหมาย (ผลผลิตของ โครงการ)	งบประมาณ					ตัวชี้วัด (KPI)	ผลลัพธ์ที่คาดว่าจะได้รับ	ที่มาของ โครงการ	หน่วยงาน รับผิดชอบ หลัก
				๒๕๖๖ (บาท)	๒๕๖๗ (บาท)	๒๕๖๘ (บาท)	๒๕๖๙ (บาท)	๒๕๗๐ (บาท)				
๑๖	โครงการปรับปรุงผิวจราจร โดยการ OVERLAY ด้วยแอสฟัลท์คอนกรีต ถนนสาย ชม.ถ. ๔๗-๐๑๖ (ถนนเทศบาลซอย ๑๕) หมู่ที่ ๒ จากแยกทางหลวงแผ่นดินหมายเลข ๑๑๗๘ - แยกประตูทางเข้าพระสถูปเจดีย์ (หมู่ที่ ๒)	๑.เพื่อปรับปรุงผิวจราจรที่ชำรุดเป็นหลุมเป็นบ่อ ๒.เพื่อปรับปรุงเส้นทางขนส่งผลผลิตทางการเกษตรออกสู่ตลาดได้สะดวกยิ่งขึ้น ๓.เพื่อลดอุบัติเหตุจากการใช้ยานพาหนะสัญจรบนถนนที่ได้มาตรฐาน	ขนาดผิวจราจรกว้าง ๔.๐๐ เมตร หนา ๐.๐๕ เมตร ยาว ๒๐๐ เมตรหรือพื้นที่ใช้สอยไม่น้อยกว่า ๘๐๐ ตร.ม.	๔๑๔,๐๐๐					ถนนที่ทำได้มาตรฐานของอปท	ผิวจราจรมีสภาพที่ดี ประชาชนมีความปลอดภัยในการใช้ถนน	แผนพัฒนาหมู่บ้าน บ้านเมืองงายได้	กองช่าง

## ๑.๑ แผนงานอุตสาหกรรมและการโยธา

ที่	โครงการ	วัตถุประสงค์	เป้าหมาย (ผลผลิตของ โครงการ)	งบประมาณ					ตัวชี้วัด (KPI)	ผลลัพธ์ที่คาดว่าจะได้รับ	ที่มาของ โครงการ	หน่วยงาน รับผิดชอบ หลัก
				๒๕๖๖ (บาท)	๒๕๖๗ (บาท)	๒๕๖๘ (บาท)	๒๕๖๙ (บาท)	๒๕๗๐ (บาท)				
๑๗	โครงการปรับปรุงถนน คสล. สาย ชม.ถ. ๔๗-___ (เทศบาล ชอย ๒๐) จากแยก ทางหลวงแผ่นดิน หมายเลข ๑๑๗๘ - แยก กศน.ต.เมืองงาย โดยการ OVERLAY ด้วยแอสฟัลท์คอนกรีต (หมู่ที่ ๒)	เพื่อปรับปรุงผิว จราจรที่ชำรุดเป็น หลุมเป็นบ่อให้มี สภาพที่ดีขึ้น ลดอุบัติเหตุจาก การไถ่ยานพาหนะ สัญจรบนถนน	ขนาดผิวจราจรกว้าง ๕-๖ ม. หนา ๔-๕ ชม. ยาว ๒๐๕ ม. หรือพื้นที่ใช้สอยไม่ น้อยกว่า ๑,๑๒๗.๕ ตร.ม.	๔๕๐,๐๐๐	-	-	-	-	ถนนที่ทำได้ มาตรฐานของ อปท	ผิวจราจรมีสภาพ ที่ดี ประชาชนมี ความปลอดภัยใน การใช้ถนน	แผนพัฒนา หมู่บ้าน บ้านเมืองงาย ได้	กองช่าง

## ๑.๑ แผนงานอุตสาหกรรมและการโยธา

ที่	โครงการ	วัตถุประสงค์	เป้าหมาย (ผลผลิตของ โครงการ)	งบประมาณ					ตัวชี้วัด (KPI)	ผลลัพธ์ที่คาดว่าจะได้รับ	ที่มาของ โครงการ	หน่วยงาน รับผิดชอบ หลัก
				๒๕๖๖ (บาท)	๒๕๖๗ (บาท)	๒๕๖๘ (บาท)	๒๕๖๙ (บาท)	๒๕๗๐ (บาท)				
๑๘	โครงการปรับปรุงถนน คสล. สาย ชม.ถ. ๔๗-___ (เทศบาล ชอย ๑๘) จากแยก ทางหลวงแผ่นดิน หมายเลข ๑๑๗๘ - ถนนสาย ชม.ถ. ๔๗-๐๐๒ โดยการ OVERLAY ด้วยแอส ฟัลคอนกรีต (หมู่ที่ ๒)	เพื่อปรับปรุงผิว จราจรที่ชำรุดเป็น หลุมเป็นบ่อให้มี สภาพที่ดีขึ้น ลดอุบัติเหตุจาก การใชยานพาหนะ สัญจรบนถนน	ขนาดผิวจราจรกว้าง ๔.๐๐ เมตร หนา ๐.๐๕ เมตร ยาว ๕๓๗ เมตร หรือพื้นที่ ใช้สอยไม่น้อยกว่า ๒,๑๔๘ ตร.ม.	๘๖๐,๐๐๐	-	-	-	-	ถนนที่ทำได้ มาตรฐานของ อปท	ผิวจราจรมีสภาพ ที่ดี ประชาชนมี ความปลอดภัยใน การใช้ถนน	แผนพัฒนา หมู่บ้าน บ้านเมืองงาย ได้	กองช่าง

## ๑.๑ แผนงานอุตสาหกรรมและการโยธา

ที่	โครงการ	วัตถุประสงค์	เป้าหมาย (ผลผลิตของ โครงการ)	งบประมาณ					ตัวชี้วัด (KPI)	ผลลัพธ์ที่คาดว่าจะได้รับ	ที่มาของ โครงการ	หน่วยงาน รับผิดชอบ หลัก
				๒๕๖๖ (บาท)	๒๕๖๗ (บาท)	๒๕๖๘ (บาท)	๒๕๖๙ (บาท)	๒๕๗๐ (บาท)				
๑๙	โครงการปรับปรุงถนน คสล. สาย ชม.ถ. ๔๗-___ (เทศบาล ชอย ๒๐/๗) แยก กศน.ต.เมืองงาย - ถนนสาย ชม.ถ. ๔๗-๐๐๒ โดยการ OVERLAY ด้วยแอส ฟัลท์คอนกรีต (หมู่ที่ ๒)	เพื่อปรับปรุงผิว จราจรที่ชำรุดเป็น หลุมเป็นบ่อให้มี สภาพที่ดีขึ้น ลดอุบัติเหตุจาก การใช้ยานพาหนะ สัญจรบนถนน	ขนาดผิวจราจรกว้าง ๔.๐๐ เมตร หนา ๐.๐๕๘ เมตร ยาว ๑๒๐ เมตร หรือพื้นที่ ใช้สอยไม่น้อยกว่า ๔๔๐ ตร.ม.	๑๙๒,๐๐๐	-	-	-	-	ถนนที่ทำได้ มาตรฐานของ อปท	ผิวจราจรมีสภาพ ที่ดี ประชาชนมี ความปลอดภัยใน การใช้ถนน	แผนพัฒนา หมู่บ้าน บ้านเมืองงาย ได้	กองช่าง
๒๐	โครงการปรับปรุงผิว จราจร โดยการ OVERLAY ด้วยแอส ฟัลท์คอนกรีต ถนน สาย ชม.ถ. ๔๗-๐๓๐ (ถนนเทศบาลชอย ๓๕) จากริมรั้วด้าน ใต้พระสถูปเจดีย์ สมเด็จพระนเรศวร มหาราช(หมู่ ๒) - สี่ แยกม่วงจัม (หมู่ที่ ๑)	เพื่อปรับปรุงผิว จราจรที่ชำรุดเป็น หลุมเป็นบ่อให้มี สภาพที่ดีขึ้น ลดอุบัติเหตุจาก การใช้ยานพาหนะ สัญจรบนถนน	ขนาดผิวจราจรกว้าง ๔.๐๐ เมตร หนา ๐.๐๕ เมตร ยาว ๔๒๒ เมตรหรือพื้นที่ ใช้สอยไม่น้อยกว่า ๑,๖๘๘ ตร.ม.	๘๖๕,๗๐๐	-	-	-	-	ถนนที่ทำได้ มาตรฐานของ อปท	ผิวจราจรมีสภาพ ที่ดี ประชาชนมี ความปลอดภัยใน การใช้ถนน	แผนพัฒนา หมู่บ้าน บ้านเมืองงาย ได้	กองช่าง

## ๑.๑ แผนงานอุตสาหกรรมและการโยธา

ที่	โครงการ	วัตถุประสงค์	เป้าหมาย (ผลผลิตของ โครงการ)	งบประมาณ					ตัวชี้วัด (KPI)	ผลลัพธ์ที่คาดว่าจะได้รับ	ที่มาของ โครงการ	หน่วยงาน รับผิดชอบ หลัก
				๒๕๖๖ (บาท)	๒๕๖๗ (บาท)	๒๕๖๘ (บาท)	๒๕๖๙ (บาท)	๒๕๗๐ (บาท)				
๒๑	โครงการก่อสร้างขยายผิวจราจรถนนคอนกรีตเสริมเหล็กสายบ้านใหม่-บ้านหนองบัว-บ้านสหกรณ์ทางหลวงท้องถิ่น ชม.ถ.๔๗-๐๐๓ บ้านใหม่ (หมู่ที่ ๓)	เพื่อให้ประชาชนได้มีถนนสำหรับใช้ในการคมนาคมและการขนส่งผลิตภัณฑ์ทางการเกษตรได้อย่างสะดวกรวดเร็ว	ปรับปรุงถนนขยายผิวจราจรข้างละ ๑ เมตรจากวัดศรีบุญเรือง-สะพาน คสล. บ้านสหกรณ์ (หมู่ที่ ๓ บ.ใหม่) ยาว ๑,๒๐๐ เมตร หนา ๐.๑๕ เมตร หรือมีพื้นที่ไม่น้อยกว่า ๒,๔๐๐ ตร.ม. พร้อมขยายไหล่ทางข้างละ ๐.๒๐ เมตร ยาว ๑,๒๐๐ เมตร	๑,๗๙๒,๒๐๐	-	-	-	-	ถนนที่ทำได้มาตรฐานของอปท	ผิวจราจรมีสภาพที่ดี ประชาชนมีความปลอดภัยในการใช้ถนน	แผนพัฒนาหมู่บ้าน บ้านใหม่	กองช่าง
๒๒	โครงการก่อสร้างวางระบายน้ำคอนกรีตเสริมเหล็ก เทศบาลชอย ๘ (หมู่ที่ ๓)	เพื่อให้การระบายน้ำคล่องตัว และเพื่อป้องกันปัญหาน้ำท่วมขังในพื้นที่	บ้านนายศรีล้วน กันทา ถึง บ้านนายสงวนงามเลิศ ราง คสล. กว้าง ๐.๕๐ เมตร ลึก ๐.๕๐ เมตร ยาว ๘๐.๐๐ เมตร	๒๐๐,๐๐๐	-	-	-	-	ก่อสร้างตามแบบที่กำหนด	การระบายน้ำคล่องตัว ไม่มีปัญหาน้ำท่วมขัง	แผนพัฒนาหมู่บ้าน บ้านใหม่	กองช่าง



## ๑.๑ แผนงานอุตสาหกรรมและการโยธา

ที่	โครงการ	วัตถุประสงค์	เป้าหมาย (ผลผลิตของ โครงการ)	งบประมาณ					ตัวชี้วัด (KPI)	ผลลัพธ์ที่คาดว่าจะได้รับ	ที่มาของ โครงการ	หน่วยงาน รับผิดชอบ หลัก
				๒๕๖๖ (บาท)	๒๕๖๗ (บาท)	๒๕๖๘ (บาท)	๒๕๖๙ (บาท)	๒๕๗๐ (บาท)				
๒๓	โครงการก่อสร้างรางระบายน้ำคอนกรีตเสริมเหล็ก ซอยเทศบาล ๔ (หมู่ที่ ๓)	เพื่อให้การระบายน้ำคลองตัว และเพื่อป้องกันปัญหาน้ำท่วมขังในพื้นที่	บ้านนางจันทร์ศรี ไข่แก้ว ถึงบ้านนางนุจรี ภูญเจ ราง คสล. กว้าง ๐.๕๐ เมตร ลึก ๐.๕๐ เมตร ยาว ๑๓๐.๐๐ เมตร	๓๒๕,๐๐๐	-	-	-	-	ก่อสร้างตามแบบที่กำหนด	การระบายน้ำ คลองตัว ไม่มีปัญหาน้ำท่วมขัง	แผนพัฒนาหมู่บ้าน บ้านใหม่	กองช่าง
๒๔	ปรับปรุงผิวจราจร โดยการ OVERLAY ด้วยแอสฟัลท์คอนกรีต ถนนสาย ชม.ถ. ๔๗-๐๐๓ หมู่ที่ ๓ ถนนสายบ้านใหม่ – บ้านหนองบัว – บ้านสหกรณ์ จากแยกสะพานคอนกรีตเสริมเหล็กบ้านสหกรณ์ หมู่ที่ ๘ – วัดพระเจ้าดุกเหล็ก หมู่ที่ ๒	เพื่อให้ประชาชนได้มีถนนสำหรับใช้ในการคมนาคมและการขนส่งผลิิตทางการเกษตรได้อย่างสะดวกรวดเร็ว	ขนาดผิวจราจรกว้าง ๔.๐๐ เมตร ยาว ๑,๑๘๕.๐๐ เมตร หนา ๐.๐๕ เมตร หรือมีพื้นที่ไม่น้อยกว่า ๔,๗๔๐.๐๐ ตร.ม.	๒,๑๔๘,๓๐๐	-	-	-	-	ถนนที่ทำได้มาตรฐานของอปท	ผิวจราจรมีสภาพที่ดี ประชาชนมีความปลอดภัยในการใช้ถนน	แผนพัฒนาหมู่บ้าน บ้านใหม่	กองช่าง

## ๑.๑ แผนงานอุตสาหกรรมและการโยธา

ที่	โครงการ	วัตถุประสงค์	เป้าหมาย (ผลผลิตของ โครงการ)	งบประมาณ					ตัวชี้วัด (KPI)	ผลลัพธ์ที่คาดว่าจะได้รับ	ที่มาของ โครงการ	หน่วยงาน รับผิดชอบ หลัก
				๒๕๖๖ (บาท)	๒๕๖๗ (บาท)	๒๕๖๘ (บาท)	๒๕๖๙ (บาท)	๒๕๗๐ (บาท)				
๒๕	โครงการปรับปรุงถนน คสล. สาย บ้านเหล่า จากบ้านนายเงิน ธรรมรังสี -บ้านนาง ขจรศรี ทาเกิด โดย การOVERLAY ด้วย แอสฟัลท์คอนกรีต (หมู่ที่ ๓)	เพื่อให้ประชาชนได้ มีถนนสำหรับใช้ใน การคมนาคมและ การขนส่งผลิต ทางการเกษตรได้ อย่างสะดวกรวดเร็ว	ขนาดผิวจราจรกว้าง ๔.๐๐ ม. หนา ๔-๕ ซม. ยาว ๒๘๕ ม. หรือพื้นที่ใช้สอยไม่ น้อยกว่า ๑,๑๔๐ ตร.ม.	๔๕๖,๐๐๐	-	-	-	-	ถนนที่ทำได้ มาตรฐานของ อปท	ผิวจราจรมีสภาพ ที่ดี ประชาชนมี ความปลอดภัยใน การใช้ถนน	แผนพัฒนา หมู่บ้าน บ้าน ใหม่	กองช่าง
๒๖	โครงการก่อสร้างราง ระบายน้ำคอนกรีต เสริมเหล็ก ซอย เทศบาล ๕ (หมู่ที่ ๓)	เพื่อให้การระบาย น้ำคลองตัว และ เพื่อป้องกันปัญหา น้ำท่วมขังในพื้นที่	บ้านนายสมศักดิ์ ขึ้น ใจ ถึงบ้านนางลัดดา ชัยลังกา ราง คสล. กว้าง ๐.๕๐ เมตร ลึก ๐.๕๐ เมตร ยาว ๑๓๐.๐๐ เมตร	๓๒๕,๐๐๐	-	-	-	-	ก่อสร้างตาม แบบที่กำหนด	การระบายน้ำ คลองตัว ไม่มี ปัญหาน้ำท่วมขัง	แผนพัฒนา หมู่บ้าน บ้าน ใหม่	กองช่าง
๒๗	โครงการก่อสร้าง ถนน คสล. สายทางเข้า ระบบประปาหมู่บ้าน (หมู่ที่ ๓)	เพื่อให้ประชาชนได้ มีถนนสำหรับใช้ใน การคมนาคมและ การขนส่งผลิต ทางการเกษตรได้ อย่างสะดวกรวดเร็ว	ขนาดผิวจราจรกว้าง ๓.๐๐ เมตร หนา ๐.๑๕ เมตร ยาว ๘๐ เมตร หรือพื้นที่ใช้ สอยไม่น้อยกว่า ๒๔๐ ตร.ม.	-	๑๖๘,๐๐๐	-	-	-	ถนนที่ทำได้ มาตรฐานของ อปท	ประชาชนได้รับ ความสะดวกใน การสัญจร	แผนพัฒนา หมู่บ้าน บ้าน ใหม่	กองช่าง

## ๑.๑ แผนงานอุตสาหกรรมและการโยธา

ที่	โครงการ	วัตถุประสงค์	เป้าหมาย (ผลผลิตของ โครงการ)	งบประมาณ					ตัวชี้วัด (KPI)	ผลลัพธ์ที่คาดว่าจะได้รับ	ที่มาของ โครงการ	หน่วยงาน รับผิดชอบ หลัก
				๒๕๖๖ (บาท)	๒๕๖๗ (บาท)	๒๕๖๘ (บาท)	๒๕๖๙ (บาท)	๒๕๗๐ (บาท)				
๒๘	โครงการปรับปรุงถนน คสล. สาย บ้านเหล่า จากทางแยกเลย ทางเข้าอ่างเก็บน้ำแม่ ซ้อน -บ้านนางทอง แสงเลื่อม โดยการ OVERLAYด้วยแอส ฟัลท์คอนกรีต (หมู่ที่ ๓)	เพื่อให้ประชาชนได้ มีถนนสำหรับใช้ใ นการคมนาคมและ การขนส่งผลิต ทางการเกษตรได้ อย่างสะดวกรวดเร็ว	ขนาดผิวจราจรกว้าง ๔.๐๐ เมตร หนา ๐.๐๕๘ เมตร ยาว ๒๓๙ ม.หรือพื้นที่ใช้ สอยไม่น้อยกว่า ๙๕๖ ตร.ม.	๓๘๒,๐๐๐	-	-	-	-	ถนนที่ทำได้ มาตรฐานของ อปท	ประชาชนได้รับ ความสะดวกใ นการสัญจร	แผนพัฒนา หมู่บ้าน บ้าน ใหม่	กองช่าง
๒๙	โครงการก่อสร้างฝาย ปิดรางระบายน้ำสาย บ้านเหล่า จากทาง แยกเลยทางเข้าอ่าง เก็บน้ำแม่ซ้อน -บ้าน นางทอง แสงเลื่อม ด้วยฝายตะแกรงเหล็ก (หมู่ที่ ๓)	เพื่อให้ประชาชน ได้รับความ ปลอดภัยและ สะดวกในการสัญจร	ขนาดฝายกว้าง ๐.๘ x ๑.๐๐ เมตร ยาว ๒๗๒ เมตร	๒๗๐,๐๐๐	-	-	-	-	ก่อสร้างตาม แบบที่กำหนด	ประชาชนได้รับ ความปลอดภัย และสะดวกใ นการสัญจร	แผนพัฒนา หมู่บ้าน บ้าน ใหม่	กองช่าง

## ๑.๑ แผนงานอุตสาหกรรมและการโยธา

ที่	โครงการ	วัตถุประสงค์	เป้าหมาย (ผลผลิตของ โครงการ)	งบประมาณ					ตัวชี้วัด (KPI)	ผลลัพธ์ที่คาดว่าจะได้รับ	ที่มาของ โครงการ	หน่วยงาน รับผิดชอบ หลัก
				๒๕๖๖ (บาท)	๒๕๖๗ (บาท)	๒๕๖๘ (บาท)	๒๕๖๙ (บาท)	๒๕๗๐ (บาท)				
๓๐	โครงการก่อสร้างเสริมลานป่าช้า คสล. บ้านใหม่ ทางทิศเหนือ (หมู่ที่ ๓)	เพื่อให้ประชาชนได้รับความสะดวกในการร่วมประกอบพิธีฌาปนกิจศพ	พื้นที่ประมาณ ๕๐๐ ตร.ม.	-	-	๒๓๐,๐๐๐			ก่อสร้างตามแบบที่กำหนด	ประชาชนได้รับความสะดวกในการร่วมประกอบพิธีฌาปนกิจศพ	แผนพัฒนาหมู่บ้าน บ้านใหม่	กองช่าง
๓๑	โครงการก่อสร้างรั้วป่าช้าบ้านใหม่ (หมู่ที่ ๓)	เพื่อให้ประชาชนมีรั้วกันป่าช้า	จำนวน ๑ แห่ง ยาว ๖๐๐.๐๐ เมตร สูง ๑.๕๐ เมตร	-	-	๙๐๐,๐๐๐	-	-	จำนวน ๑ แห่ง	ประชาชนได้รับความปลอดภัย	แผนพัฒนาหมู่บ้าน บ้านใหม่	กองช่าง
๓๒	โครงการก่อสร้างผนังคอนกรีตเสริมเหล็กป้องกันตลิ่งหน้าบ้านนายตัน งามเลิศ (หมู่ที่ ๓)	เพื่อป้องกันการพังทลายของดินและการถูกกัดเซาะจากน้ำ	สูง ๑.๕๐ เมตร ยาว ๑๐ เมตร	-	-	๑๐๐,๐๐๐	-	-	ก่อสร้างตามแบบที่กำหนด	การระบายน้ำคลองตัว ไม่มีปัญหาน้ำท่วมขัง	แผนพัฒนาหมู่บ้าน บ้านใหม่	กองช่าง
๓๓	โครงการก่อสร้างถนนลูกรังจากที่นายนายสวัสดิ์ คำแสน ถึงที่นายนายเลื่อน คนสะอาด (หมู่ที่ ๓)	เพื่อให้ประชาชนเดินทางไปมาได้สะดวก	ยาว ๓๐๐.๐๐ เมตร กว้าง ๓.๐๐ เมตร	-	-	-	๑๕๐,๐๐๐	-	ถนนที่ทำได้มาตรฐานของอปท	ประชาชนได้รับความสะดวกในการสัญจร	แผนพัฒนาหมู่บ้าน บ้านใหม่	กองช่าง

## ๑.๑ แผนงานอุตสาหกรรมและการโยธา

ที่	โครงการ	วัตถุประสงค์	เป้าหมาย (ผลผลิตของ โครงการ)	งบประมาณ					ตัวชี้วัด (KPI)	ผลลัพธ์ที่คาดว่าจะได้รับ	ที่มาของ โครงการ	หน่วยงาน รับผิดชอบ หลัก
				๒๕๖๖ (บาท)	๒๕๖๗ (บาท)	๒๕๖๘ (บาท)	๒๕๖๙ (บาท)	๒๕๗๐ (บาท)				
๓๔	โครงการก่อสร้างถนน คสล.สายบ้านใหม่- สหกรณ์ จากที่นางา เพลินพิศ คำแสน ไป สุดเขตรับผิดชอบของ เทศบาลตำบลเมือง งาย (หมู่ที่ ๓)	เพื่อให้ประชาชนมี เส้นทางในการ สัญจรไป-มา ได้รับ ความสะดวกมาก ยิ่งขึ้น	ยาวประมาณ ๙๓๖ เมตร ความกว้าง ๔ เมตร หนา ๐.๑๕ เมตร	-	-	๒,๓๐๐,๐๐๐	-	-	ถนนที่ทำได้ มาตรฐานของ อปท	ประชาชนได้รับ ความสะดวกใน การสัญจร	แผนพัฒนา หมู่บ้าน บ้าน ใหม่	กองช่าง
๓๕	โครงการก่อสร้างเรียง หินตามลำเหมือง สาธารณะประโยชน์ข้าง โรงครัวกลุ่มแม่บ้าน (หมู่ที่ ๓)	เพื่อป้องกันการ พังทลายของดิน และการถูกกัดเซาะ จากน้ำ	กว้าง ๑.๐๐ เมตร ยาว ๙๐.๐๐ เมตร	๘๕๐,๐๐๐	-	-	-	-	ก่อสร้างตาม แบบที่กำหนด	การระบายน้ำ คลองตัว ไม่มี ปัญหาน้ำท่วมขัง	แผนพัฒนา หมู่บ้าน บ้าน ใหม่	กองช่าง
๓๖	โครงการก่อสร้างราง ระบายน้ำตั้งแต่บ้าน นายอุดม ผาสพ ถึง หน้าวัดศรีบุญเรือง (หมู่ที่ ๓)	เพื่อให้การระบาย น้ำคลองตัว และ เพื่อป้องกันปัญหา น้ำท่วมขังในพื้นที่	ขนาด ๐.๖๐ x ๐.๕๐ ยาว ๕๕๐.๐๐ เมตร	-	-	-	๙๐๐,๐๐๐	-	ก่อสร้างตาม แบบที่กำหนด	การระบายน้ำ คลองตัว ไม่มี ปัญหาน้ำท่วมขัง	แผนพัฒนา หมู่บ้าน บ้าน ใหม่	กองช่าง

## ๑.๑ แผนงานอุตสาหกรรมและการโยธา

ที่	โครงการ	วัตถุประสงค์	เป้าหมาย (ผลผลิตของ โครงการ)	งบประมาณ					ตัวชี้วัด (KPI)	ผลลัพธ์ที่คาดว่าจะได้รับ	ที่มาของ โครงการ	หน่วยงาน รับผิดชอบ หลัก
				๒๕๖๖ (บาท)	๒๕๖๗ (บาท)	๒๕๖๘ (บาท)	๒๕๖๙ (บาท)	๒๕๗๐ (บาท)				
๓๗	โครงการก่อสร้างวางระบายน้ำตั้งแต่ถนนชั้นแก้ว การหมั่นถึงหน้าโรงเรียนบ้านใหม่ (หมู่ที่ ๓)	เพื่อให้การระบายน้ำคลองตัว และเพื่อป้องกันปัญหาน้ำท่วมขังในพื้นที่	ขนาด ๐.๖๐ x ๐.๕๐ ยาว ๒๘๗.๐๐ เมตร	-	-	-	๔๘๐,๐๐๐	-	ก่อสร้างตามแบบที่กำหนด	การระบายน้ำคลองตัว ไม่มีปัญหาน้ำท่วมขัง	แผนพัฒนาหมู่บ้าน บ้านใหม่	กองช่าง
๓๘	โครงการปรับปรุงระบบประปาหมู่บ้าน ป่านเหล่า (หมู่ที่ ๓)	ปรับปรุงระบบประปาหมู่บ้าน ป่านเหล่า	ปรับปรุงระบบประปาหมู่บ้าน ป่านเหล่า	-	-	-	๕๐๐,๐๐๐	-	ก่อสร้างตามแบบที่กำหนด	ประชาชนมีน้ำสะอาดใช้อุปโภค-บริโภค	แผนพัฒนาหมู่บ้าน บ้านใหม่	กองช่าง
๓๙	โครงการก่อสร้างถนนคอนกรีตเสริมเหล็กทางหลวงท้องถิ่น หมายเลข ชม.ถ. ๔๗-๐๕๒ ถนนเทศบาลซอย ๓ (กม. ๐+๑๙๘ - กม. ๐+๗๘๕) บ้านแม่ซ้อน (หมู่ที่ ๔)	เพื่อให้ประชาชนได้มีถนนสำหรับใช้ในการคมนาคมและการขนส่งผลผลิตทางการเกษตรได้อย่างสะดวกรวดเร็ว	ผิวจราจรกว้าง ๔.๐๐ เมตร ยาว ๔๖๐.๐๐ เมตร หนา ๐.๑๕ เมตรหรือมีพื้นที่ใช้สอยไม่น้อยกว่า ๒,๒๔๐ ตร.ม. พร้อมไหล่ทางข้างละ ๐.๐๒-๐.๐๕ เมตร ยาว ๕๖๐.๐๐ เมตร	๑,๕๐๐,๑๒๒	-	-	-	-	ถนนที่ทำได้ตามมาตรฐานของอปท	ประชาชนได้รับความสะดวกในการสัญจร	แผนพัฒนาหมู่บ้าน บ้านแม่ซ้อน	กองช่าง

## ๑.๑ แผนงานอุตสาหกรรมและการโยธา

ที่	โครงการ	วัตถุประสงค์	เป้าหมาย (ผลผลิตของ โครงการ)	งบประมาณ					ตัวชี้วัด (KPI)	ผลลัพธ์ที่คาดว่าจะได้รับ	ที่มาของ โครงการ	หน่วยงาน รับผิดชอบ หลัก
				๒๕๖๖ (บาท)	๒๕๖๗ (บาท)	๒๕๖๘ (บาท)	๒๕๖๙ (บาท)	๒๕๗๐ (บาท)				
๔๐	โครงการก่อสร้างถนน ลูกรังจากสวนนายบุญ ธรรม เชื้อนเพชร ถึง ถนน คสล. บ้านใหม่ (หมู่ที่ ๔)	เพื่อให้ประชาชนมี เส้นทางในการ สัญจรไป-มา ได้รับ ความสะดวกมาก ยิ่งขึ้น	ขนาดผิวจราจรกว้าง ๓.๐๐ ม. ยาว ๕๖๐ ม. หรือพื้นที่ใช้สอย ไม่น้อยกว่า ๑,๖๘๐ ตร.ม.	๕๐,๐๐๐	-	-	-	-	ถนนที่ทำได้ มาตรฐานของ อปท	ประชาชนได้รับ ความสะดวกใน การสัญจร	แผนพัฒนา หมู่บ้าน บ้าน แม่ซ้อน	กองช่าง
๔๑	โครงการก่อสร้างถนน คอนกรีตเสริมเหล็ก แยกทางหลวง ๑๑๗๘- สระน้ำ รพช. (หมู่ที่ ๔)	เพื่อให้ประชาชนได้ มีถนนสำหรับใช้ใน การคมนาคมและ การขนส่งผลิต ทางการเกษตรได้ อย่างสะดวกรวดเร็ว	(สวน ตต.จิตร นวล นิทร์) กว้าง ๓.๐๐ เมตร ยาว ๑๐๐.๐๐ เมตร หนา ๐.๑๕ เมตร	-	๒๕๐,๐๐๐	-	-	-	ถนนที่ทำได้ มาตรฐานของ อปท	ประชาชนได้รับ ความสะดวกใน การสัญจร	แผนพัฒนา หมู่บ้าน บ้าน แม่ซ้อน	กองช่าง
๔๒	โครงการปรับปรุงผิว จราจร โดยการ OVERLAY ด้วยแอส ฟัลท์คอนกรีต ถนน สาย ชม.ถ. ๔๗-๐๓๒ สายบ้านแม่ซ้อน - บ้านสหกรณ์ (หมู่ที่ ๔)	เพื่อปรับปรุงผิว จราจรที่ชำรุดเป็น หลุมเป็นบ่อให้มี สภาพที่ดีขึ้น ลดอุบัติเหตุจาก การใช้ยานพาหนะ สัญจรบนถนน	ขนาดผิวจราจรกว้าง ๔.๐๐ เมตร หนา ๐.๐๕ เมตร ยาว ๑,๗๐๐ เมตร หรือ พื้นที่ใช้สอยไม่น้อย กว่า ๖,๘๐๐ ตร.ม.	๓,๔๖๖,๓๐๐	-	-	-	-	ถนนที่ทำได้ มาตรฐานของ อปท	ผิวจราจรมีสภาพ ที่ดี ประชาชนมี ความปลอดภัยใน การใช้ถนน	แผนพัฒนา หมู่บ้าน บ้าน แม่ซ้อน	กองช่าง

## ๑.๑ แผนงานอุตสาหกรรมและการโยธา

ที่	โครงการ	วัตถุประสงค์	เป้าหมาย (ผลผลิตของ โครงการ)	งบประมาณ					ตัวชี้วัด (KPI)	ผลลัพธ์ที่คาดว่าจะได้รับ	ที่มาของ โครงการ	หน่วยงาน รับผิดชอบ หลัก
				๒๕๖๖ (บาท)	๒๕๖๗ (บาท)	๒๕๖๘ (บาท)	๒๕๖๙ (บาท)	๒๕๗๐ (บาท)				
๔๓	โครงการก่อสร้างถนนคอนกรีตเสริมเหล็กชอย ๑๒/๔ (หมู่ที่ ๔)	เพื่อให้ประชาชนได้มีถนนสำหรับใช้ในการคมนาคมและการขนส่งผลิิตทางการเกษตรได้อย่างสะดวกรวดเร็ว	บ้านนางปิ่น วิเชียร ถึงนายนายชัยรัตน์ คำมูล กว้าง ๓.๐๐ เมตร ยาว ๖๐.๐๐ เมตร หนา ๐.๑๕ เมตร	๑๙๐,๐๐๐	-	-	-	-	ถนนที่ทำได้มาตรฐานของอปท	ประชาชนได้รับการสัญจร	แผนพัฒนาหมู่บ้าน บ้านแม่ซ้อน	กองช่าง
๔๔	โครงการปรับปรุงผิวจราจร โดยการ OVERLAY ด้วยแอสฟัลท์คอนกรีต ถนนสาย ชม.ถ. ๔๗-๐๓๕ (ถนนเทศบาลชอย ๕) หมู่ที่ ๔ จากทางหลวงแผ่นดิน หมายเลข ๑๑๗๘ - ถนนเทศบาลชอย ๙ (หมู่ที่ ๔)	เพื่อปรับปรุงผิวจราจรที่ชำรุดเป็นหลุมเป็นบ่อให้มีสภาพที่ดีขึ้น ลดอุบัติเหตุจากการใช้ยานพาหนะสัญจรบนถนน	ขนาดผิวจราจรกว้าง ๔.๐๐ ม. หนา ๐.๐๕ เมตร ยาว ๓๔๔ เมตร หรือพื้นที่ใช้สอยไม่น้อยกว่า ๑,๓๗๖ ตร.ม.	๗๐๗,๐๐๐	-	-	-	-	ถนนที่ทำได้มาตรฐานของอปท	ผิวจราจรมีสภาพที่ดี ประชาชนมีความปลอดภัยในการใช้ถนน	แผนพัฒนาหมู่บ้าน บ้านแม่ซ้อน	กองช่าง



## ๑.๑ แผนงานอุตสาหกรรมและการโยธา

ที่	โครงการ	วัตถุประสงค์	เป้าหมาย (ผลผลิตของ โครงการ)	งบประมาณ					ตัวชี้วัด (KPI)	ผลลัพธ์ที่คาดว่าจะได้รับ	ที่มาของ โครงการ	หน่วยงาน รับผิดชอบ หลัก
				๒๕๖๖ (บาท)	๒๕๖๗ (บาท)	๒๕๖๘ (บาท)	๒๕๖๙ (บาท)	๒๕๗๐ (บาท)				
๔๕	โครงการปรับปรุงผิวจราจร โดยการ OVERLAY ด้วยแอสฟัลท์คอนกรีต ถนนสาย ชม.ถ. ๔๗-๐๓๔ (ถนนเทศบาลซอย ๗) หมู่ที่ ๔ จากทางหลวงแผ่นดิน หมายเลข ๑๑๗๘ - ถนนเทศบาลซอย ๙ บ้านแม่ซ้อน (หมู่ที่ ๔)	เพื่อปรับปรุงผิวจราจรที่ชำรุดเป็นหลุมเป็นบ่อให้มีสภาพที่ดีขึ้น ลดอุบัติเหตุจากการใช้ยานพาหนะสัญจรบนถนน	ขนาดผิวจราจรกว้าง ๔.๐๐ เมตร หนา ๐.๐๕ เมตร ยาว ๓๐๘ เมตร หรือพื้นที่ใช้สอยไม่น้อยกว่า ๑,๒๓๒ ตร.ม.	๖๓๓,๘๐๐	-	-	-	-	ถนนที่ทำได้มาตรฐานของอปท	ผิวจราจรมีสภาพที่ดี ประชาชนมีความปลอดภัยในการใช้ถนน	แผนพัฒนาหมู่บ้าน บ้านแม่ซ้อน	กองช่าง
๔๖	โครงการเสริมไหล่ถนนทั้งสองข้างจากบ้านนายถนอม จนสุดเขตเทศบาล และทำป้ายจราจร (หมู่ที่ ๔)	เพื่อให้ประชาชนมีถนนใช้ในการคมนาคมอย่างสะดวกและมีความปลอดภัยในการใช้รถใช้ถนน	ยาว ๔๑๐.๐๐ เมตร กว้าง ๐.๕๐ เมตร	-	-	๑๐๖,๐๐๐	-	-	ก่อสร้างตามแบบที่กำหนด	ประชาชนได้รับความสะดวกในการสัญจร	แผนพัฒนาหมู่บ้าน บ้านแม่ซ้อน	กองช่าง

## ๑.๑ แผนงานอุตสาหกรรมและการโยธา

ที่	โครงการ	วัตถุประสงค์	เป้าหมาย (ผลผลิตของ โครงการ)	งบประมาณ					ตัวชี้วัด (KPI)	ผลลัพธ์ที่คาดว่าจะได้รับ	ที่มาของ โครงการ	หน่วยงาน รับผิดชอบ หลัก
				๒๕๖๖ (บาท)	๒๕๖๗ (บาท)	๒๕๖๘ (บาท)	๒๕๖๙ (บาท)	๒๕๗๐ (บาท)				
๔๗	โครงการปรับปรุงผิวจราจร โดยการ OVERLAY ด้วยแอสฟัลท์คอนกรีต ถนนสาย ชม.ถ. ๔๗-๐๓๓ (ถนนเทศบาลซอย ๙) หมู่ที่ ๔ จากทางหลวงแผ่นดิน หมายเลข ๑๑๗๘ - ถนนเทศบาลซอย ๕ บ้านแม่ซ้อน (หมู่ที่ ๔)	เพื่อปรับปรุงผิวจราจรที่ชำรุดเป็นหลุมเป็นบ่อให้มีสภาพที่ดีขึ้น ลดอุบัติเหตุจากการใช้ยานพาหนะสัญจรบนถนน	ขนาดผิวจราจรกว้าง ๔.๐๐ ม. หน้า ๐.๐๕ เมตร ยาว ๔๒๕ เมตร หรือพื้นที่ใช้สอยไม่น้อยกว่า ๑,๗๐๐ ตร.ม.	๘๗๑,๘๐๐	-	-	-	-	ถนนที่ทำได้มาตรฐานของอปท	ผิวจราจรมีสภาพที่ดี ประชาชนมีความปลอดภัยในการใช้ถนน	แผนพัฒนาหมู่บ้าน บ้านแม่ซ้อน	กองช่าง

## ๑.๑ แผนงานอุตสาหกรรมและการโยธา

ที่	โครงการ	วัตถุประสงค์	เป้าหมาย (ผลผลิตของ โครงการ)	งบประมาณ					ตัวชี้วัด (KPI)	ผลลัพธ์ที่คาดว่าจะได้รับ	ที่มาของ โครงการ	หน่วยงาน รับผิดชอบ หลัก
				๒๕๖๖ (บาท)	๒๕๖๗ (บาท)	๒๕๖๘ (บาท)	๒๕๖๙ (บาท)	๒๕๗๐ (บาท)				
๔๘	โครงการปรับปรุงผิวจราจร โดยการ OVERLAY ด้วยแอสฟัลท์คอนกรีต ถนนสาย ชม.ถ.๔๗-๐๐๕ (ถนนเทศบาลซอย ๑๔) จากแยกทางหลวงแผ่นดิน หมายเลข ๑๑๗๘ - ถนนสายมารีษารีสอร์ท (หมู่ที่ ๔)	เพื่อปรับปรุงผิวจราจรที่ชำรุดเป็นหลุมเป็นบ่อให้มีสภาพที่ดีขึ้น ลดอุบัติเหตุจากการใช้ยานพาหนะสัญจรบนถนน	ขนาดผิวจราจรกว้าง ๔.๐๐ เมตร หนา ๐.๐๕ เมตร ยาว ๒๒๕ เมตร หรือพื้นที่ใช้สอยไม่น้อยกว่า ๙๐๐ ตร.ม.	๔๖๔,๙๐๐	-	-	-	-	ถนนที่ทำได้มาตรฐานของอปท	ผิวจราจรมีสภาพที่ดี ประชาชนมีความปลอดภัยในการใช้ถนน	แผนพัฒนาหมู่บ้าน บ้านแม่ซ้อน	กองช่าง
๔๙	โครงการปรับปรุงลำน้ำแม่ซ้อน (หมู่ที่ ๔)	เพื่อให้ประชาชนมีน้ำใช้อย่างเพียงพอ	ยาวประมาณ ๓,๐๐๐ เมตร	-	-	-	-	๒,๐๐๐,๐๐๐	จำนวน ๑ แห่ง	การระบายน้ำคลองตัว	แผนพัฒนาหมู่บ้าน บ้านแม่ซ้อน	กองช่าง

## ๑.๑ แผนงานอุตสาหกรรมและการโยธา

ที่	โครงการ	วัตถุประสงค์	เป้าหมาย (ผลผลิตของ โครงการ)	งบประมาณ					ตัวชี้วัด (KPI)	ผลลัพธ์ที่คาดว่าจะได้รับ	ที่มาของ โครงการ	หน่วยงาน รับผิดชอบ หลัก
				๒๕๖๖ (บาท)	๒๕๖๗ (บาท)	๒๕๖๘ (บาท)	๒๕๖๙ (บาท)	๒๕๗๐ (บาท)				
๕๐	โครงการเทพื้นหอเจ้าบ้านพร้อมวางระบายน้ำรูปตัวยู (หมู่ที่ ๔)	เพื่อให้ชุมชนประกอบกิจกรรมส่วนรวมของประชาชนในหมู่บ้าน	๑.วางระยายนํ้ารูปตัวยู ขนาด ๐.๔๐ x ๐.๕๐ เมตร ยาว ๘๐.๐๐ เมตร (๑๓๐,๐๐๐ บาท) ๒.เทลานพื้นที่ ๓๕๐.๐๐ เมตร หนา ๐.๑๕ เมตร (๑๙๐,๐๐๐ บาท)	-	-	-	๓๒๐,๐๐๐	-	จำนวน ๑ แห่ง	พื้นที่ที่มีความมั่นคงปลอดภัย	แผนพัฒนาหมู่บ้าน บ้านแม่ซ้อน	กองช่าง
๕๑	โครงการก่อสร้างหอพักน้ำโครงเหล็ก (หมู่ที่ ๔)	เพื่อให้มีที่พักน้ำ กักเก็บน้ำใช้ในฤดูแล้ง	จำนวน ๑ แห่ง	-	-	-	๔๐๐,๐๐๐	-	จำนวน ๑ แห่ง	ประชาชนมีน้ำเพียงพอต่อการอุปโภค - บริโภค	แผนพัฒนาหมู่บ้าน บ้านแม่ซ้อน	กองช่าง
๕๒	โครงการก่อสร้างผนังลำห้วยแม่ซ้อน (หมู่ที่ ๔)	เพื่อลดการกัดเซาะของน้ำ และเพื่อให้ผู้สัญจรมีความปลอดภัย	สูง ๕.๐๐ เมตร ยาว ๔๕.๐๐ เมตร	-	-	-	-	๑,๕๐๐,๐๐๐	ก่อสร้างตามแบบที่กำหนด	พื้นที่มีความปลอดภัยประชาชนได้รับความสะดวกในการสัญจร	แผนพัฒนาหมู่บ้าน บ้านแม่ซ้อน	กองช่าง

## ๑.๑ แผนงานอุตสาหกรรมและการโยธา

ที่	โครงการ	วัตถุประสงค์	เป้าหมาย (ผลผลิตของ โครงการ)	งบประมาณ					ตัวชี้วัด (KPI)	ผลลัพธ์ที่คาดว่าจะได้รับ	ที่มาของ โครงการ	หน่วยงาน รับผิดชอบ หลัก
				๒๕๖๖ (บาท)	๒๕๖๗ (บาท)	๒๕๖๘ (บาท)	๒๕๖๙ (บาท)	๒๕๗๐ (บาท)				
๕๓	โครงการขุดลอกลำ ห้วยแม่ซ้อน (หมู่ที่ ๔)	เพื่อแก้ไขปัญหาลำ ห้วยตื้นเขินและน้ำ สามารถไหลสะดวก ในฤดูฝน	ความยาวประมาณ ๑,๓๐๐ เมตร ลึก เฉลี่ย ๐.๕๐ เมตร ปริมาณดินขุด ประมาณ ๑,๙๕๐ ลบ.ม.	-	-	๑,๐๐๐,๐๐๐	-	-	ก่อสร้างตาม แบบที่กำหนด	การระบายน้ำ คลองตัว ไม่มี ปัญหาน้ำท่วมขัง	แผนพัฒนา หมู่บ้าน บ้าน แม่ซ้อน	กองช่าง
๕๔	โครงการก่อสร้างลาน กีฬาอเนกประสงค์ (หมู่ที่ ๔)	เพื่อให้ประชาชนมี สถานที่ออกกำลังกาย ประจำหมู่บ้าน	จำนวน ๑ แห่ง	-	-	-	-	๓๐๐,๐๐๐	ก่อสร้างตาม แบบที่กำหนด	ชุมชนมีสถานที่ ประกอบกิจกรรม ส่วนรวมของ ประชาชนใน หมู่บ้าน	แผนพัฒนา หมู่บ้าน บ้าน แม่ซ้อน	กองช่าง
๕๕	โครงการก่อสร้างราว เหล็กกันขอบข้างถนน ด้านซ้ายบริเวณ ห้วยบะเดือย (หมู่ที่ ๔)	เพื่อสร้างความ ปลอดภัยให้ ประชาชนที่ สัญจร ไป-มา	ราวกันตกสูง ๑.๐๐ เมตร ยาว ๑๓๕ เมตร	-	-	-	-	๒๓๐,๐๐๐	ก่อสร้างตาม แบบที่กำหนด	ประชาชนได้รับ ความปลอดภัยใน การสัญจร	แผนพัฒนา หมู่บ้าน บ้าน แม่ซ้อน	กองช่าง
๕๖	โครงการปรับปรุง ระบบประปาหมู่บ้าน (หมู่ที่ ๔)	เพื่อประชาชนมีน้ำ สะอาดใช้อุปโภค- บริโภคอย่างทั่วถึง	ขยายเขตวางท่อเมน ประปา ยาว ๙๐๐.๐๐ เมตร และท่อลอด ข้ามถนน	-	-	-	-	๑๘๐,๐๐๐	ก่อสร้างตาม แบบที่กำหนด	ประชาชนได้มีน้ำ ไว้ใช้ในการ อุปโภคบริโภค อย่างทั่วถึง	แผนพัฒนา หมู่บ้าน บ้าน แม่ซ้อน	กองช่าง

## ๑.๑ แผนงานอุตสาหกรรมและการโยธา

ที่	โครงการ	วัตถุประสงค์	เป้าหมาย (ผลผลิตของ โครงการ)	งบประมาณ					ตัวชี้วัด (KPI)	ผลลัพธ์ที่คาดว่าจะได้รับ	ที่มาของ โครงการ	หน่วยงาน รับผิดชอบ หลัก
				๒๕๖๖ (บาท)	๒๕๖๗ (บาท)	๒๕๖๘ (บาท)	๒๕๖๙ (บาท)	๒๕๗๐ (บาท)				
๕๗	โครงการก่อสร้างระบบประปาหมู่บ้าน (หมู่ที่ ๔)	เพื่อให้ประชาชนในพื้นที่ได้มีน้ำสะอาดในการอุปโภคบริโภค	ก่อสร้างระบบประปาหมู่บ้าน แบบผิวดินขนาดใหญ่มาก ตามแบบกรมทรัพยากรน้ำ (หนองบวักผู้ว่อง)	๔,๘๙๕,๐๐๐	-	-	-	-	ก่อสร้างตามแบบที่กำหนด	ประชาชนได้มีน้ำไว้ใช้ในการอุปโภค บริโภคอย่างทั่วถึง และสามารถบริหารจัดการระบบน้ำในชุมชน	แผนพัฒนาหมู่บ้าน บ้านแม่ซ้อน	กองช่าง
๕๘	โครงการป้องกันตลิ่งลำน้ำแม่ซ้อนตั้งแต่คอสะพาน(ขัวสูง)ถึงสวนนานายมานะ อินชัย (หมู่ที่ ๔)	เพื่อให้การระบายน้ำคล่องตัว และเพื่อป้องกันปัญหาน้ำท่วมขังในพื้นที่	ยาว ๑๐๐.๐๐ เมตร สูง ๔.๕๐ เมตร	-	-	-	๒,๕๐๐,๐๐๐	-	ก่อสร้างตามแบบที่กำหนด	การระบายน้ำคล่องตัว และป้องกันปัญหาน้ำท่วมขังในพื้นที่	แผนพัฒนาหมู่บ้าน บ้านแม่ซ้อน	กองช่าง

## ๑.๑ แผนงานอุตสาหกรรมและการโยธา

ที่	โครงการ	วัตถุประสงค์	เป้าหมาย (ผลผลิตของ โครงการ)	งบประมาณ					ตัวชี้วัด (KPI)	ผลลัพธ์ที่คาดว่าจะได้รับ	ที่มาของ โครงการ	หน่วยงาน รับผิดชอบ หลัก
				๒๕๖๖ (บาท)	๒๕๖๗ (บาท)	๒๕๖๘ (บาท)	๒๕๖๙ (บาท)	๒๕๗๐ (บาท)				
๕๙	โครงการก่อสร้างคาด ลำเหมือง คสล. จาก ที่นายนายพงค์ พรมแดนเขตทาง หลวงแผ่นดิน หมายเลข ๑๑๗๘ (ข้าง รร.บ้านแม่ซ้อน) (หมู่ที่ ๔)	เพื่อให้การระบาย น้ำคลองตัว และ เพื่อป้องกันปัญหา น้ำท่วมขังในพื้นที่	ก่อสร้างคาดลำ เหมืองขนาด ปากกว้าง ๑.๐ ม. ก้น กว้าง ๐.๓๐ ลึก ๐.๕๐ ม.ยาว ๒๓๕ ม.	-	-	๒๓๕,๐๐๐	-	-	ก่อสร้างตาม แบบที่กำหนด	การระบายน้ำ คลองตัว ไม่มี ปัญหาน้ำท่วมขัง	แผนพัฒนา หมู่บ้าน บ้าน แม่ซ้อน	กองช่าง
๖๐	โครงการก่อสร้างคาด ลำเหมือง คสล. จาก ที่นายนายอ้าย เงินทอง ไปทางทิศตะวันออก ถึงถนนสายเทศบาล ซอย ๙ (หมู่ที่ ๔)	เพื่อให้การระบาย น้ำคลองตัว และ เพื่อป้องกันปัญหา น้ำท่วมขังในพื้นที่	ก่อสร้างคาดลำ เหมืองขนาด ปากกว้าง ๑.๐ ม. ก้น กว้าง ๐.๓๐ ลึก ๐.๕๐ ม.ยาว ๕๕๕ ม.	-	-	-	-	๕๕๕,๐๐๐	ก่อสร้างตาม แบบที่กำหนด	การระบายน้ำ คลองตัว ไม่มี ปัญหาน้ำท่วมขัง	แผนพัฒนา หมู่บ้าน บ้าน แม่ซ้อน	กองช่าง
๖๑	โครงการก่อสร้างคาด ลำเหมือง คสล. จาก ที่นายนายอ้าย เงินทอง ไปทางทิศเหนือ ถึงที่ นายนายอุดม อนันต์ (หมู่ที่ ๔)	เพื่อให้การระบาย น้ำคลองตัว และ เพื่อป้องกันปัญหา น้ำท่วมขังในพื้นที่	ก่อสร้างคาดลำ เหมืองขนาด ปากกว้าง ๑.๐ ม. ก้น กว้าง ๐.๓๐ ลึก ๐.๕๐ ม.ยาว ๘๓๗ ม.	-	-	-	-	๘๓๗,๐๐๐	ก่อสร้างตาม แบบที่กำหนด	การระบายน้ำ คลองตัว ไม่มี ปัญหาน้ำท่วมขัง	แผนพัฒนา หมู่บ้าน บ้าน แม่ซ้อน	กองช่าง

## ๑.๑ แผนงานอุตสาหกรรมและการโยธา

ที่	โครงการ	วัตถุประสงค์	เป้าหมาย (ผลผลิตของ โครงการ)	งบประมาณ					ตัวชี้วัด (KPI)	ผลลัพธ์ที่คาดว่าจะได้รับ	ที่มาของ โครงการ	หน่วยงาน รับผิดชอบ หลัก
				๒๕๖๖ (บาท)	๒๕๖๗ (บาท)	๒๕๖๘ (บาท)	๒๕๖๙ (บาท)	๒๕๗๐ (บาท)				
๖๒	โครงการก่อสร้างลาน คสล. อเนกประสงค์ บริเวณที่ สาธารณประโยชน์ ประจำหมู่บ้าน (หมู่ที่ ๙)	เพื่อให้ชุมชน ประกอบกิจกรรม ส่วนรวมของ ประชาชนในหมู่บ้าน	ขนาดกว้าง ๑๕.๐๐ ม. ยาว ๒๐.๐ ม. สูง ๒-๓ ม. หรือความ จุไม่น้อยกว่า ๖๐๐-๙๐๐ ลบ.ม.	๕๒๕,๐๐๐	-	-	-	-	ก่อสร้างตาม แบบที่กำหนด	ชุมชนมีสถานที่ ประกอบกิจกรรม ส่วนรวมของ ประชาชนใน หมู่บ้าน	แผนพัฒนา หมู่บ้าน บ้าน ม่วงจัม	กองช่าง
๖๓	โครงการปรับปรุงถนน คสล. สาย ชม.ถ. ๔๗-__เทศบาล ซอย ๓ บ.ม่วงจัม จากบ้าน นายอ้วน โกลิแก้ว - บ้านนายอินสม โป่ง เมือง โดยการ OVERLAY ด้วยแอส ฟัลท์คอนกรีต (หมู่ที่ ๙)	เพื่อปรับปรุงผิว จราจรที่ชำรุดเป็น หลุมเป็นบ่อให้มี สภาพที่ดีขึ้น ลดอุบัติเหตุจาก การใช้นยานพาหนะ สัญจรบนถนน	ขนาดผิวจราจรกว้าง ๔.๐๐ ม. หนา ๔-๕ ชม. ยาว ๑๗๕ ม. หรือพื้นที่ใช้สอยไม่ น้อยกว่า ๗๐๐ ตร.ม.	๒๘๐,๐๐๐					ถนนที่ทำได้ มาตรฐานของ อปท	ผิวจราจรมีสภาพ ที่ดี ประชาชนมี ความปลอดภัยใน การใช้ถนน	แผนพัฒนา หมู่บ้าน บ้าน ม่วงจัม	กองช่าง



## ๑.๑ แผนงานอุตสาหกรรมและการโยธา

ที่	โครงการ	วัตถุประสงค์	เป้าหมาย (ผลผลิตของ โครงการ)	งบประมาณ					ตัวชี้วัด (KPI)	ผลลัพธ์ที่คาดว่าจะได้รับ	ที่มาของ โครงการ	หน่วยงาน รับผิดชอบ หลัก
				๒๕๖๖ (บาท)	๒๕๖๗ (บาท)	๒๕๖๘ (บาท)	๒๕๖๙ (บาท)	๒๕๗๐ (บาท)				
๖๔	โครงการก่อสร้างคลองส่งน้ำ คสล. ลำเหมือง สาธารณประโยชน์ ต่อจากคลองส่งน้ำ คสล.เดิม จากที่นา นายวัลลภ โภฎีแก้ว ไปทางทิศตะวันออก (หมู่ที่ ๙)	เพื่อให้การระบายน้ำคล่องตัวและเพื่อป้องกันปัญหาน้ำท่วมขังในพื้นที่	ขนาด ปากกว้าง ๒.๐ ม. ก้นกว้าง ๑.๐ ม. ลึก ๑.๐ ม. ยาว ๔๒๗ ม.	-	๖๔๐,๐๐๐	-	-	-	ก่อสร้างตามแบบที่กำหนด	การระบายน้ำคล่องตัว ไม่มีปัญหาน้ำท่วมขัง	แผนพัฒนาหมู่บ้าน บ้านม่วงงัม	กองช่าง
๖๕	โครงการก่อสร้างถังเก็บน้ำใส พร้อมอุปกรณ์ บริเวณที่ดิน สส. สาธารณประโยชน์ (ป่าช้าบ้านม่วงงัม) หมู่ที่ ๙	เพื่อกักเก็บน้ำ และกระจายน้ำเพื่อการอุปโภค-บริโภค	ก่อสร้างถังเก็บน้ำใส ความจุไม่น้อยกว่า ๑๐๐ ลบ.ม.	๕๐๐,๐๐๐	-	-	-	-	ก่อสร้างตามแบบที่กำหนด	มีแหล่งกักเก็บน้ำ และกระจายน้ำเพื่อการอุปโภค-บริโภค	แผนพัฒนาหมู่บ้าน บ้านม่วงงัม	กองช่าง

## ๑.๑ แผนงานอุตสาหกรรมและการโยธา

ที่	โครงการ	วัตถุประสงค์	เป้าหมาย (ผลผลิตของ โครงการ)	งบประมาณ					ตัวชี้วัด (KPI)	ผลลัพธ์ที่คาดว่าจะได้รับ	ที่มาของ โครงการ	หน่วยงาน รับผิดชอบ หลัก
				๒๕๖๖ (บาท)	๒๕๖๗ (บาท)	๒๕๖๘ (บาท)	๒๕๖๙ (บาท)	๒๕๗๐ (บาท)				
๖๖	โครงการก่อสร้างสะพานข้ามลำห้วยโป่งขาม บริเวณข้างหอเสื่อบ้าน-ข้างบ้านนางมาลา มิตรสนธิ (หมู่ที่ ๙)	เพื่อให้ประชาชนในชุมชนและประชาชนทั่วไปมีเส้นทางในการสัญจรได้สะดวกขึ้น	ขนาดกว้าง ๒.๐๐ เมตร ยาว ๓๐.๐๐ เมตร	-	-	-	๒๐๐,๐๐๐	-	ก่อสร้างตามแบบที่กำหนด	ประชาชนได้รับความปลอดภัยและสะดวกในการสัญจร	แผนพัฒนาหมู่บ้าน บ้านม่วงจัม	กองช่าง
๖๗	โครงการก่อสร้างฝายน้ำล้นลำห้วยโป่งขาม บริเวณใกล้หอเสื่อบ้าน (หมู่ที่ ๙)	เพื่อให้การระบายน้ำคล่องตัว	ก่อสร้างฝาย คสล. ความยาว ๑๖-๑๘ เมตร	-	-	-	๑๕๐,๐๐๐	-	ก่อสร้างตามแบบที่กำหนด	การระบายน้ำคล่องตัว	แผนพัฒนาหมู่บ้าน บ้านม่วงจัม	กองช่าง
๖๘	โครงการปรับปรุงระบบประปาหมู่บ้าน (หมู่ที่ ๑๐)	เพื่อประชาชนมีน้ำสะอาดใช้อุปโภค-บริโภคอย่างทั่วถึง	๑.ขุดเจาะบ่อบาดาล ๒.ติดตั้งระบบสูบน้ำพลังงานแสงอาทิตย์	๖๕๐,๐๐๐	-	-	-	-	ก่อสร้างตามแบบที่กำหนด	ประชาชนมีน้ำสะอาดใช้อุปโภค-บริโภค	แผนพัฒนาหมู่บ้าน บ้านสัน	กองช่าง

## ๑.๑ แผนงานอุตสาหกรรมและการโยธา

ที่	โครงการ	วัตถุประสงค์	เป้าหมาย (ผลผลิตของ โครงการ)	งบประมาณ					ตัวชี้วัด (KPI)	ผลลัพธ์ที่คาดว่าจะได้รับ	ที่มาของ โครงการ	หน่วยงาน รับผิดชอบ หลัก
				๒๕๖๖ (บาท)	๒๕๖๗ (บาท)	๒๕๖๘ (บาท)	๒๕๖๙ (บาท)	๒๕๗๐ (บาท)				
๖๙	โครงการก่อสร้างราง ส่งน้ำ คสล บริเวณ ลำเหมือง สาธารณประโยชน์ ข้างนา นายจรวย ใจ มูล (หมู่ที่ ๑๐)	เพื่อให้การระบาย น้ำคลองตัว และ เพื่อป้องกันปัญหา น้ำท่วมขังในพื้นที่	ก่อสร้างรางส่งน้ำ คสล.ขนาดปากราง กว้าง ๑.๐ ม. กั้นราง กว้าง ๐.๓๐ ม. ลึก ๐.๖๐ ม. ยาว ๑๑๒ ม.	๑๖๐,๐๐๐	-	-	-	-	ก่อสร้างตาม แบบที่กำหนด	การระบายน้ำ คลองตัว	แผนพัฒนา หมู่บ้าน บ้าน สัน	กองช่าง
๗๐	โครงการปรับปรุงผิว จราจร โดยการ OVERLAY ด้วยแอส ฟัลท์คอนกรีต ถนน สาย ชม.ถ.๔๗-๐๐๒ (ถนนเทศบาลซอย ๒๔) หมู่ที่ ๒ จากทาง หลวงแผ่นดิน หมายเลข ๑๑๗๘ หมู่ ที่ ๒ - สามแยกหมู่ที่ ๑๐ (หมู่ที่ ๑๐)	เพื่อปรับปรุงผิว จราจรที่ชำรุดเป็น หลุมเป็นบ่อให้มี สภาพที่ดีขึ้น ลดอุบัติเหตุจาก การใช้นานพาหนะ สัญจรบนถนน	ขนาดผิวจราจรกว้าง ๔.๐๐ -๖.๐๐ เมตร หนา ๐.๐๕ เมตร ยาว ๙๘๑.๐๐ เมตร หรือพื้นที่ใช้สอยไม่ น้อยกว่า ๔,๒๙๑ ตร.ม.	๒,๑๘๒,๗๐๐	-	-	-	-	ถนนที่ทำได้ มาตรฐานของ อปท	ผิวจราจรมีสภาพ ที่ดี ประชาชนมี ความปลอดภัยใน การใช้ถนน	แผนพัฒนา หมู่บ้าน บ้าน สัน	กองช่าง

## ๑.๑ แผนงานอุตสาหกรรมและการโยธา

ที่	โครงการ	วัตถุประสงค์	เป้าหมาย (ผลผลิตของ โครงการ)	งบประมาณ					ตัวชี้วัด (KPI)	ผลลัพธ์ที่คาดว่าจะได้รับ	ที่มาของ โครงการ	หน่วยงาน รับผิดชอบ หลัก
				๒๕๖๖ (บาท)	๒๕๖๗ (บาท)	๒๕๖๘ (บาท)	๒๕๖๙ (บาท)	๒๕๗๐ (บาท)				
๗๑	โครงการก่อสร้างระบบกรองน้ำบาดาล (หมู่ที่ ๑๐)	เพื่อประชาชนมีน้ำสะอาดใช้อุปโภค-บริโภคอย่างทั่วถึง	ก่อสร้างระบบกรองน้ำบาดาลขนาด ๑๐ ม./ชม.(แบบกรมทรัพยากรน้ำ)	๓๐๐,๐๐๐	-	-	-	-	ก่อสร้างตามแบบที่กำหนด	ประชาชนมีน้ำสะอาดใช้อุปโภค-บริโภค	แผนพัฒนาหมู่บ้าน บ้านสัน	กองช่าง
๗๒	โครงการปรับปรุงถนนคสล. เทศบาล ซอย ๗ เชื่อมต่อ เทศบาล ซอย ๑ บ.สัน จากแยกศาลาอเนกประสงค์-สามแยกบ้านนางศรีมาลา ญาติมาก โดยการ OVERLAY ด้วยแอสฟัลท์คอนกรีต (หมู่ที่ ๑๐)	เพื่อปรับปรุงผิวจราจรที่ชำรุดเป็นหลุมเป็นบ่อให้มีสภาพที่ดีขึ้น ลดอุบัติเหตุจากการใช้ยานพาหนะสัญจรบนถนน	ขนาดผิวจราจรกว้าง ๔.๐๐-๕.๐๐ เมตร หนา ๐.๐๕ เมตร ยาว ๙๖๕ เมตร หรือพื้นที่ใช้สอยไม่น้อยกว่า ๗,๓๔๒ ตร.ม.	๑,๗๔๐,๐๐๐	-	-	-	-	ถนนที่ทำได้มาตรฐานของอปท	ผิวจราจรมีสภาพที่ดี ประชาชนมีความปลอดภัยในการใช้ถนน	แผนพัฒนาหมู่บ้าน บ้านสัน	กองช่าง
๗๓	โครงการก่อสร้างถังเก็บน้ำใสสำหรับระบบประปา (หมู่ที่ ๑๐)	เพื่อให้มีที่พักน้ำ กักเก็บน้ำใช้ในฤดูแล้ง	ถังเก็บน้ำใสขนาด ๑๐๐.๐๐ ลบ.ม.	-	๑,๐๐๐,๐๐๐	-	-	-	จำนวน ๑ แห่ง	ประชาชนมีน้ำเพียงพอต่อการอุปโภค - บริโภค	แผนพัฒนาหมู่บ้าน บ้านสัน	กองช่าง

## ๑.๑ แผนงานอุตสาหกรรมและการโยธา

ที่	โครงการ	วัตถุประสงค์	เป้าหมาย (ผลผลิตของ โครงการ)	งบประมาณ					ตัวชี้วัด (KPI)	ผลลัพธ์ที่คาดว่าจะได้รับ	ที่มาของ โครงการ	หน่วยงาน รับผิดชอบ หลัก
				๒๕๖๖ (บาท)	๒๕๖๗ (บาท)	๒๕๖๘ (บาท)	๒๕๖๙ (บาท)	๒๕๗๐ (บาท)				
๗๔	โครงการขยายเขต ประปาหมู่บ้าน วางท่อ เมนจ่ายน้ำ (หมู่ที่ ๑๐)	เพื่อขยายเขต ประปาให้ทั่วหมู่บ้าน	ระยะทางประมาณ ๓,๐๐๐ เมตร	-	-	๕๐๐,๐๐๐	-	-	ก่อสร้างตาม แบบที่กำหนด	ประชาชนมีน้ำ สะอาดใช้ อุปโภค-บริโภค อย่างทั่วถึง	แผนพัฒนา หมู่บ้าน บ้าน สัน	กองช่าง
๗๕	โครงการปรับปรุงถนน คสล. สายเทศบาล ซอย ๒๔ เชื่อมต่อซอย ๑/๑เชื่อมต่อซอย ๗/๒ (แยกบ้านนาง บัวลอย ชาวคม - แยกบ้านนางเรือนคำ จิตรฐาน -แยกบ้าน นางสุนีย์ พรมมา โดยการ OVERLAY ด้วยแอสฟัลท์คอนกรีต (หมู่ที่ ๑๐)	เพื่อปรับปรุงผิว จราจรที่ชำรุดเป็น หลุมเป็นบ่อให้มี สภาพที่ดีขึ้น ลดอุบัติเหตุจาก การใช้นานพาหนะ สัญจรบนถนน	ขนาดผิวจราจรกว้าง ๔.๐๐ เมตร หนา ๐.๐๕ เมตร ยาวรวม ๖๕๕ เมตร หรือ พื้นที่ใช้สอยไม่น้อย กว่า ๒,๖๒๐ ตร.ม.	๑,๐๕๐,๐๐๐	-	-	-	-	ถนนที่ทำได้ มาตรฐานของ อปท	ผิวจราจรมีสภาพ ที่ดี ประชาชนมี ความปลอดภัยใน การใช้ถนน	แผนพัฒนา หมู่บ้าน บ้าน สัน	กองช่าง

## ๑.๑ แผนงานอุตสาหกรรมและการโยธา

ที่	โครงการ	วัตถุประสงค์	เป้าหมาย (ผลผลิตของ โครงการ)	งบประมาณ					ตัวชี้วัด (KPI)	ผลลัพธ์ที่คาดว่าจะได้รับ	ที่มาของ โครงการ	หน่วยงาน รับผิดชอบ หลัก
				๒๕๖๖ (บาท)	๒๕๖๗ (บาท)	๒๕๖๘ (บาท)	๒๕๖๙ (บาท)	๒๕๗๐ (บาท)				
๗๖	โครงการก่อสร้างถนน คสล. ซอย ๒/๔ (ม. ๑๐)	เพื่อให้ประชาชนได้ มีถนนสำหรับใช้ใ นการคมนาคมได้ อย่างสะดวกรวดเร็ว	บ้านนายบุญเลิศ แก้วประการ ถึงนา นา ยอเนก ผัดแบ่ง กว้าง ๔.๐๐ เมตร ยาว ประมาณ ๑๕๐ เมตร หนา ๐.๑๕ เมตร	๔๐๐,๐๐๐	-	-	-	-	ถนนที่ทำได มาตรฐานของ อปท	ประชาชนได้รับ ความสะดวกใ นการสัญจร	แผนพัฒนา หมู่บ้าน บ้าน สัน	กองช่าง
๗๗	โครงการก่อสร้างถนน คสล. ซอย ๒/๒ (ม. ๑๐)	เพื่อให้ประชาชนได้ มีถนนสำหรับใช้ใ นการคมนาคมได้ อย่างสะดวกรวดเร็ว	สวนนายธวัชชัย เขื่อนแก้ว ถึงลำ เหล็ก กว้าง ๔.๐๐ เมตร ยาวประมาณ ๗๐.๐๐ เมตร หนา ๐.๑๕ เมตร	-	-	-	๒๑๐,๐๐๐	-	ถนนที่ทำได มาตรฐานของ อปท	ประชาชนได้รับ ความสะดวกใ นการสัญจร	แผนพัฒนา หมู่บ้าน บ้าน สัน	กองช่าง
๗๘	โครงการก่อสร้างถนน คสล. จากสวนนาย ประเสริฐ คำทนเสือ ถึงสวนนายจงเจตน์ พระบาง (ม.๑๐)	เพื่อให้ประชาชนได้ มีถนนสำหรับใช้ใ นการคมนาคมได้ อย่างสะดวกรวดเร็ว	กว้าง ๔.๐๐ เมตร ยาวประมาณ ๕๐.๐๐ เมตร หนา ๐.๑๕ เมตร	-	-	๑๕๐,๐๐๐	-	-	ถนนที่ทำได มาตรฐานของ อปท	ประชาชนได้รับ ความสะดวกใ นการสัญจร	แผนพัฒนา หมู่บ้าน บ้าน สัน	กองช่าง

## ๑.๑ แผนงานอุตสาหกรรมและการโยธา

ที่	โครงการ	วัตถุประสงค์	เป้าหมาย (ผลผลิตของ โครงการ)	งบประมาณ					ตัวชี้วัด (KPI)	ผลลัพธ์ที่คาดว่าจะได้รับ	ที่มาของ โครงการ	หน่วยงาน รับผิดชอบ หลัก
				๒๕๖๖ (บาท)	๒๕๖๗ (บาท)	๒๕๖๘ (บาท)	๒๕๖๙ (บาท)	๒๕๗๐ (บาท)				
๗๙	โครงการก่อสร้างถนน คสล. จากปาก ทางเข้าถนนหมู่ที่ ๓ จนถึงที่นายนายจันทร์ ตา วงศ์หาร (หมู่ที่ ๑๐)	เพื่อให้ประชาชนมี เส้นทางในการ สัญจรไป-มา ได้รับ ความสะดวกมาก ยิ่งขึ้น	ถนนกว้าง ๔.๐๐ เมตร ยาว ๔๘๐ เมตร หนา ๐.๑๕ เมตร	๙๔๐,๐๐๐	-	-	-	-	ถนนที่ทำได้ มาตรฐานของ อปท	ประชาชนได้รับ ความสะดวกใน การสัญจร	แผนพัฒนา หมู่บ้าน บ้าน สัน	กองช่าง
๘๐	โครงการก่อสร้างถนน คสล. สายเทศบาล ซอย๑/๒ หมู่ที่ ๑๐( ข้างบ้านนายจัน ปัญญาเลิศ-บ้าน นายตา สร้อยทา (หมู่ที่ ๑๐)	เพื่อให้ประชาชนได้ มีถนนสำหรับใช้ใน การคมนาคมได้ อย่างสะดวกรวดเร็ว	ก่อสร้างถนน คสล. ขนาดผิวจราจรกว้าง ๓.๐ เมตร หนา ๐.๑๕ เมตร ยาว ๔๖.๐ เมตร หรือพื้นที่ใช้ สอยไม่น้อยกว่า ๑๓๘ ตร.ม.	-	-	-	๙๗,๐๐๐	-	ถนนที่ทำได้ มาตรฐานของ อปท	ประชาชนได้รับ ความสะดวกใน การสัญจร	แผนพัฒนา หมู่บ้าน บ้าน สัน	กองช่าง
๘๑	โครงการสูบน้ำด้วย พลังงานไฟฟ้าบริเวณ อ่างเก็บน้ำโป่งพาน (หมู่ที่ ๑๑)	เพื่อให้ประชาชนได้ มีน้ำใช้ในภาค เกษตรภายใน หมู่บ้าน	จำนวน ๑ โครงการ	๑,๕๐๐,๐๐๐	-	-	-		จำนวน ๑ โครงการ	ประชาชนมีน้ำใช้ ในภาคเกษตร อย่างทั่วถึง	แผนพัฒนา หมู่บ้าน บ้าน หนองบัว	กองช่าง

## ๑.๑ แผนงานอุตสาหกรรมและการโยธา

ที่	โครงการ	วัตถุประสงค์	เป้าหมาย (ผลผลิตของ โครงการ)	งบประมาณ					ตัวชี้วัด (KPI)	ผลลัพธ์ที่คาดว่าจะได้รับ	ที่มาของ โครงการ	หน่วยงาน รับผิดชอบ หลัก
				๒๕๖๖ (บาท)	๒๕๖๗ (บาท)	๒๕๖๘ (บาท)	๒๕๖๙ (บาท)	๒๕๗๐ (บาท)				
๘๒	โครงการก่อสร้างศาลาอเนกประสงค์ ที่หอเสื่อบ้าน (หมู่ที่ ๑๑)	เพื่อให้ชุมชนมีสถานที่เก็บของที่ใช้เป็นส่วนกลางของชุมชน	ขนาดกว้าง ๑๐.๐๐ เมตร ยาว ๑๐.๐๐ เมตร	๑,๐๐๐,๐๐๐	-	-	-	-	จำนวน ๑ หลัง	ชุมชนมีสถานที่เก็บของที่ใช้เป็นส่วนกลางของชุมชน	แผนพัฒนาหมู่บ้าน บ้านหนองบัว	กองช่าง
๘๓	โครงการปรับปรุงถนนคสล. สาย ชม.ถ.๔๗-เทศบาล ซอย ๙ บ.หนองบัว จากบ้านนายสมศักดิ์ บุญย้อย - สำนักสงฆ์มงคลนิมิต โดยการ OVERLAY ด้วยแอสฟัลท์คอนกรีต (หมู่ที่ ๑๑)	เพื่อปรับปรุงผิวจราจรที่ชำรุดเป็นหลุมเป็นบ่อให้มีสภาพที่ดีขึ้น ลดอุบัติเหตุจากการใช้ยานพาหนะสัญจรบนถนน	ขนาดผิวจราจรกว้าง ๔.๐๐ ม. หนา ๐.๐๕ เมตร ยาว ๘๖๐ เมตรหรือพื้นที่ใช้สอยไม่น้อยกว่า ๓,๔๔๐ ตร.ม.	๑,๓๗๖,๐๐๐	-	-	-	-	ถนนที่ทำได้มาตรฐานของอปท	ผิวจราจรมีสภาพที่ดี ประชาชนมีความปลอดภัยในการใช้ถนน	แผนพัฒนาหมู่บ้าน บ้านหนองบัว	กองช่าง
๘๔	โครงการปรับปรุงระบบประปาภูเขา (หมู่ที่ ๑๑)	เพื่อให้มีน้ำสะอาดสำหรับอุปโภค-บริโภค	ปรับปรุงระบบประปาภูเขา	-	-	๓๐๐,๐๐๐	-	-	จำนวน ๑ โครงการ	ประชาชนมีน้ำใช้ในการอุปโภค-บริโภค	แผนพัฒนาหมู่บ้าน บ้านหนองบัว	กองช่าง



## ๑.๑ แผนงานอุตสาหกรรมและการโยธา

ที่	โครงการ	วัตถุประสงค์	เป้าหมาย (ผลผลิตของ โครงการ)	งบประมาณ					ตัวชี้วัด (KPI)	ผลลัพธ์ที่คาดว่าจะได้รับ	ที่มาของ โครงการ	หน่วยงาน รับผิดชอบ หลัก
				๒๕๖๖ (บาท)	๒๕๖๗ (บาท)	๒๕๖๘ (บาท)	๒๕๖๙ (บาท)	๒๕๗๐ (บาท)				
๘๕	โครงการก่อสร้างลาน อเนกประสงค์ คสล. บริเวณหอเจ้าบ้าน (หมู่ที่ ๑๑)	เพื่อให้ชุมชน ประกอบกิจกรรม ส่วนรวมของ ประชาชนในหมู่บ้าน	ขนาดพื้นที่ ๔๘๐.๐๐ ตร.ม.	-	๓๘๐,๐๐๐	-	-	-	ก่อสร้างตาม แบบที่กำหนด	ประชาชนมี สถานที่สำหรับ จัดกิจกรรมต่าง ๆ ร่วมกัน	แผนพัฒนา หมู่บ้าน บ้าน หนองบัว	กองช่าง
๘๖	โครงการปรับปรุงถนน คสล. สาย เทศบาล ซอย ๑๐ เชื่อมต่อซอย ๑๐/๑ เชื่อมต่อซอย ๑๑ บ.หนองบัว จาก สามแยกอาคาร อเนกประสงค์- บ้าน นางบุญใส ปินตาไฟ โดยการ OVERLAY ด้วยแอสฟัลท์คอนกรีต (หมู่ที่ ๑๑)	เพื่อปรับปรุงผิว จราจรที่ชำรุดเป็น หลุมเป็นบ่อให้มี สภาพที่ดีขึ้น ลดอุบัติเหตุจาก การใช้นยานพาหนะ สัญจรบนถนน	ขนาดผิวจราจรกว้าง ๔.๐๐ เมตร หนา ๐.๐๕ เมตร ยาว ๓๓๘.๐๐ เมตร หรือ พื้นที่ใช้สอยไม่น้อย กว่า ๑,๓๕๒ ตร.ม.	๕๔๐,๐๐๐	-	-	-	-	ถนนที่ทำได้ มาตรฐานของ อปท	ผิวจราจรมีสภาพ ที่ดี ประชาชนมี ความปลอดภัยใน การใช้ถนน	แผนพัฒนา หมู่บ้าน บ้าน หนองบัว	กองช่าง

## ๑.๑ แผนงานอุตสาหกรรมและการโยธา

ที่	โครงการ	วัตถุประสงค์	เป้าหมาย (ผลผลิตของ โครงการ)	งบประมาณ					ตัวชี้วัด (KPI)	ผลลัพธ์ที่คาดว่าจะได้รับ	ที่มาของ โครงการ	หน่วยงาน รับผิดชอบ หลัก
				๒๕๖๖ (บาท)	๒๕๖๗ (บาท)	๒๕๖๘ (บาท)	๒๕๖๙ (บาท)	๒๕๗๐ (บาท)				
๘๗	โครงการก่อสร้างถนน คสล. บ้านนาย สะอาด แสงทิพย์ ไป ลื่นที่หอพ่อเจ้าบ้าน หนองบัว (ม.๑๑)	เพื่อให้ประชาชนได้ มีถนนสำหรับใช้ใ การคมนาคมได้ อย่างสะดวกรวดเร็ว	ความกว้าง ๓.๕๐ เมตร ยาว ๑๔๖ เมตร หนา ๐.๑๕ เมตร	-	-	๓๐๐,๐๐๐	-	-	ถนนที่ทำได้ มาตรฐานของ อปท	ประชาชนได้รับ ความสะดวกใ การสัญจร	แผนพัฒนา หมู่บ้าน บ้าน หนองบัว	กองช่าง
๘๘	โครงการก่อสร้างราง ระบายน้ำรูปตัวยูแบบ มีฝาปิดจากบ้านนาย ถวิล แสงชัย จนถึง นายหยัน แสงดีบ (หมู่ที่ ๑๑)	เพื่อให้การระบาย น้ำคล่องตัว และ เพื่อป้องกันปัญหา น้ำท่วมขังในพื้นที่	ขนาดกว้างภายใน ๐.๓๐เมตร ลึก ๐.๕๐ เมตร ความยาว ๓๒๖ เมตร	-	-	๕๐๐,๐๐๐	-	-	ก่อสร้างตาม แบบที่กำหนด	การระบายน้ำ คล่องตัว ไม่มี ปัญหาน้ำท่วมขัง	แผนพัฒนา หมู่บ้าน บ้าน หนองบัว	กองช่าง
๘๙	โครงการก่อสร้างเรียง หินลำห้วยโป่งขาม ตั้งแต่สะพานจนสุดลำ น้ำ (หมู่ที่ ๑๑)	เพื่อให้การระบาย น้ำคล่องตัว และ เพื่อป้องกันปัญหา น้ำท่วมขังในพื้นที่	สูง ๑.๐๐ X ๓.๐๐ เมตร ยาว ๖๐๐.๐๐ เมตร	-	-	-	๑,๕๐๐,๐๐๐	-	ก่อสร้างตาม แบบที่กำหนด	การระบายน้ำ คล่องตัว และ เพื่อป้องกัน ปัญหาน้ำท่วมขัง ในพื้นที่	แผนพัฒนา หมู่บ้าน บ้าน หนองบัว	กองช่าง

## ๑.๑ แผนงานอุตสาหกรรมและการโยธา

ที่	โครงการ	วัตถุประสงค์	เป้าหมาย (ผลผลิตของ โครงการ)	งบประมาณ					ตัวชี้วัด (KPI)	ผลลัพธ์ที่คาดว่าจะได้รับ	ที่มาของ โครงการ	หน่วยงาน รับผิดชอบ หลัก
				๒๕๖๖ (บาท)	๒๕๖๗ (บาท)	๒๕๖๘ (บาท)	๒๕๖๙ (บาท)	๒๕๗๐ (บาท)				
๙๐	โครงการก่อสร้างฝารางน้ำเติมจากบ้านนางภาวินี ตีวง ไปจนถึงสวนยายก่องคำ ฝืนลัน (ม.๑๑)	เพื่อให้ประชาชนมีความปลอดภัยในการสัญจร	ความยาวของฝารางน้ำยาว ๓๐๐ เมตร	-	-	-	๓๐๐,๐๐๐	-	ก่อสร้างตามแบบที่กำหนด	ประชาชนมีความปลอดภัยในการสัญจร	แผนพัฒนาหมู่บ้าน บ้านหนองบัว	กองช่าง
๙๑	โครงการก่อสร้างรั้วคอนกรีตเสริมเหล็กกั้นลานอเนกประสงค์กลางหมู่บ้าน (หมู่ที่ ๑๑)	เพื่อให้มีรั้วกั้นลานอเนกประสงค์	ยาว ๖๖.๐๐ เมตร สูง ๑.๐๐ เมตร	-	-	-	-	๖๖๐,๐๐๐	ก่อสร้างตามแบบที่กำหนด	พื้นที่มีความปลอดภัย เป็นสัดส่วน	แผนพัฒนาหมู่บ้าน บ้านหนองบัว	กองช่าง
๙๒	โครงการก่อสร้างรางระบายน้ำรูปตัวยูแบบมีฝาปิด (หมู่ที่ ๑๑)	เพื่อให้การระบายน้ำคล่องตัว และเพื่อป้องกันปัญหาน้ำท่วมขังในพื้นที่	ช่วงที่ ๒ ขนาดกว้าง ๐.๕๐ เมตร ลึก ๐.๖๐ เมตร ยาว ๒๑๕.๐๐ เมตร	-	๖๔๕,๐๐๐	-	-	-	ก่อสร้างตามแบบที่กำหนด	การระบายน้ำคล่องตัว ไม่มีปัญหาน้ำท่วมขัง	แผนพัฒนาหมู่บ้าน บ้านหนองบัว	กองช่าง
รวม ๙๒ โครงการ				๔๒,๙๐๘,๐๒๒	๔,๐๘๓,๐๐๐	๒๖,๒๗๑,๐๐๐	๗,๗๙๗,๐๐๐	๖,๒๖๒,๐๐๐	-	-	-	-

๒.บัญชีโครงการพัฒนาท้องถิ่น

แบบ ผ.๐๒/๑

รายละเอียดโครงการพัฒนา  
ที่นำมาจากแผนพัฒนาหมู่บ้านและแผนพัฒนาชุมชน  
(พ.ศ.๒๕๖๖ - ๒๕๗๐)  
เทศบาลตำบลเมืองงาย

ก.ยุทธศาสตร์จังหวัดเชียงใหม่ ที่ ๖ การจัดการสาธารณสุข การสร้างความมั่นคง และยกระดับคุณภาพชีวิตที่ดีของประชาชนตามแนวทางเศรษฐกิจพอ

ข.ยุทธศาสตร์การพัฒนาของ อปท. จังหวัดเชียงใหม่ ที่ ๑ ด้านพัฒนาระบบสุขภาพชุมชน

๓. ยุทธศาสตร์การพัฒนาด้านสังคมและคุณภาพชีวิต

๓.๑ แผนงานสาธารณสุข

ที่	โครงการ	วัตถุประสงค์	เป้าหมาย (ผลผลิตของ โครงการ)	งบประมาณ					ตัวชี้วัด (KPI)	ผลลัพธ์ที่คาดว่าจะได้รับ	ที่มาของ โครงการ	หน่วยงานที่ รับผิดชอบ หลัก
				๒๕๖๖ (บาท)	๒๕๖๗ (บาท)	๒๕๖๘ (บาท)	๒๕๖๙ (บาท)	๒๕๗๐ (บาท)				
๗	โครงการ พระราชดำริ ด้าน สาธารณสุข	เพื่อป้องกันและ แก้ไขปัญหาด้าน สาธารณสุขตาม พระราชดำริ ใน หมู่บ้าน	อุดหนุน คณะกรรมการ หมู่บ้านฯ ละ ๒๐,๐๐๐ บาท เพื่อดำเนินการ ตามโครงการ พระราชดำริด้าน สาธารณสุข	๑๔๐,๐๐๐	๑๔๐,๐๐๐	๑๔๐,๐๐๐	๑๔๐,๐๐๐	๑๔๐,๐๐๐	ร้อยละ ๖๐ ของ ประชาชนในเขต เทศบาลตำบลเมือง งายมีความรู้ด้าน สุขภาพและ สามารถดูแล สุขภาพตนเองได้ เหมาะสมตลอดจน อยู่ใน สภาพแวดล้อมที่ เหมาะสม	ประชาชนในเขต เทศบาลตำบล เมืองงายมีความรู้ ความเข้าใจและ สามารถดูแล ตนเองได้ดี มี คุณภาพชีวิตที่ดี	แผนพัฒนา หมู่บ้าน (หมู่ ที่ ๑,๒, ๓,๔,๙,๑๐ และหมู่ที่ ๑๑ )	คณะกรรมการ หมู่บ้านในเขต เทศบาลตำบล เมืองงาย
รวม	๑ โครงการ	-	-	๑๔๐,๐๐๐	๑๔๐,๐๐๐	๑๔๐,๐๐๐	๑๔๐,๐๐๐	๑๔๐,๐๐๐	-	-	-	-



๑.๑ แผนงานอุตสาหกรรมและการโยธา

ที่	โครงการ	วัตถุประสงค์	เป้าหมาย (ผลผลิตของ โครงการ)	งบประมาณ					ตัวชี้วัด (KPI)	ผลลัพธ์ที่คาดว่าจะได้รับ	หน่วยงานที่ จะขอ ประสาน
				๒๕๖๖ (บาท)	๒๕๖๗ (บาท)	๒๕๖๘ (บาท)	๒๕๖๙ (บาท)	๒๕๗๐ (บาท)			
๑	โครงการปรับปรุงผิวจราจรแบบ Overlay ด้วยแอสฟัลต์ติกคอนกรีต ซอยเทศบาล ๒๙ บ้านเมืองงาย หมู่ที่ ๒ เทศบาล ตำบลเมืองงาย อำเภอเชียงดาว จังหวัดเชียงใหม่ เชื่อมต่อถนนบ้านสหกรณ์ หมู่ที่ ๘ เทศบาลตำบลพระธาตุก่า อำเภอเชียงดาว จังหวัดเชียงใหม่	๑.เพื่อปรับปรุงผิวจราจรที่ชำรุดเป็นหลุมเป็นบ่อ ๒.เพื่อปรับปรุงเส้นทางขนส่ง ผลผลิตทางการเกษตรออกสู่ตลาดได้สะดวก ยิ่งขึ้น ๓.เพื่อลดอุบัติเหตุจากการใช้ยานพาหนะสัญจรบนถนนที่ได้มาตรฐาน	ทางหลวงท้องถิ่น หมายเลข ชม.ถ ๔๗-๐๒๕(เทศบาล ตำบลเมืองงายซอย ๒๙ ม.๒)ขนาดผิวจราจรกว้าง ๔.๐๐ เมตร หนา ๐.๐๕ เมตร ระยะทาง ๑,๒๕๖ เมตร	๑,๗๖๐,๐๐๐	-	-	-	-	๑.ประชาชนสามารถขนส่งสินค้าทางการเกษตรออกสู่ตลาด ร้อยละ ๑๐๐ ของผลผลิตทั้งหมด ๒.อุบัติเหตุจากการใช้เส้นทางลดลง	ผิวจราจรมีสภาพที่ดี ประชาชนสามารถขนส่งสินค้าทางการเกษตรและมีความปลอดภัยในการใช้ถนน	อบจ.

## ๑.๑ แผนงานอุตสาหกรรมและการโยธา

ที่	โครงการ	วัตถุประสงค์	เป้าหมาย (ผลผลิตของ โครงการ)	งบประมาณ					ตัวชี้วัด (KPI)	ผลลัพธ์ที่คาดว่าจะได้รับ	หน่วยงานที่ จะขอ ประสาน
				๒๕๖๖ (บาท)	๒๕๖๗ (บาท)	๒๕๖๘ (บาท)	๒๕๖๙ (บาท)	๒๕๗๐ (บาท)			
๒	ปรับปรุงผิวจราจร แบบ Over-Lay ด้วยแอสฟัลต์ คอนกรีตบ้านสัน หมูที่ ๑๐ เทศบาล ตำบลเมืองงาย เชื่อมบ้านปิงโค้ง หมู ที่ ๑๓ เทศบาล ตำบลปิงโค้ง	๑.เพื่อปรับปรุงผิว จราจรที่ชำรุดเป็น หลุมเป็นบ่อ ๒.เพื่อปรับปรุง เส้นทางขนส่ง ผลผลิตทาง การเกษตรออกสู่ ตลาดได้สะดวก ยิ่งขึ้น ๓.เพื่อลด อุบัติเหตุจากการใช้ ยานพาหนะสัญจร บนถนนที่ได้ มาตรฐาน	จำนวน ๒ ช่วง -ช่วงที่ ๑ กว้าง ๕.๐๐ เมตร ยาว ๘๐๐ เมตร -ช่วงที่ ๒ กว้าง ๔.๐๐ เมตร ยาว ๑,๕๘๐ เมตร	-	๓,๕๐๐,๐๐๐	-	-	-	ร้อยละ ระยะทางของ ถนนที่ มาตรฐาน	ผิวจราจรมีสภาพ ที่ดี ประชาชน สามารถขนส่ง สินค้าทาง การเกษตรและมี ความปลอดภัย ในการใช้ถนน	อบจ.

## ๑.๑ แผนงานอุตสาหกรรมและการโยธา

ที่	โครงการ	วัตถุประสงค์	เป้าหมาย (ผลผลิตของ โครงการ)	งบประมาณ					ตัวชี้วัด (KPI)	ผลลัพธ์ที่คาดว่าจะได้รับ	หน่วยงานที่ จะขอ ประสาน
				๒๕๖๖ (บาท)	๒๕๖๗ (บาท)	๒๕๖๘ (บาท)	๒๕๖๙ (บาท)	๒๕๗๐ (บาท)			
๓	โครงการปรับปรุงผิวจราจร Overlay ด้วยแอสฟัลต์คอนกรีตถนนสายบ้านใหม่-บ้านหนองบัว เชื่อมระหว่างเทศบาลตำบลเมืองกาย กับเทศบาลตำบลพระธาตุปู่กำ (หมู่ ๓, หมู่ ๑๑)	๑.เพื่อปรับปรุงผิวจราจรที่ชำรุดเป็นหลุมเป็นบ่อ ๒.เพื่อปรับปรุงเส้นทางขนส่ง ผลผลิตทางการเกษตรออกสู่ตลาดได้สะดวกยิ่งขึ้น ๓.เพื่อลดอุบัติเหตุจากการใช้ยานพาหนะสัญจรบนถนนที่ได้	ทางหลวงท้องถิ่นหมายเลข ชม.ถ ๔๗-๐๐๓(บ้านใหม่ ม.๓-บ้านหนองบัว ม.๑๑)ขนาดผิวจราจรกว้าง ๔.๐๐ เมตร หนา ๐.๐๕ เมตร ระยะทาง ๑,๕๐๐ เมตร	๒,๔๐๐,๐๐๐	-	-	-	-	๑.ประชาชนสามารถขนส่งสินค้าทางการเกษตรออกสู่ตลาด ร้อยละ ๑๐๐ ของผลผลิตทั้งหมด ๒.อุบัติเหตุจากการใช้เส้นทางลดลง	ผิวจราจรมีสภาพที่ดี ประชาชนสามารถขนส่งสินค้าทางการเกษตรและมีความปลอดภัยในการใช้ถนน	อบจ.



## ๑.๑ แผนงานอุตสาหกรรมและการโยธา

ที่	โครงการ	วัตถุประสงค์	เป้าหมาย (ผลผลิตของ โครงการ)	งบประมาณ					ตัวชี้วัด (KPI)	ผลลัพธ์ที่คาดว่าจะได้รับ	หน่วยงานที่ จะขอ ประสาน
				๒๕๖๖ (บาท)	๒๕๖๗ (บาท)	๒๕๖๘ (บาท)	๒๕๖๙ (บาท)	๒๕๗๐ (บาท)			
๔	ปรับปรุงผิวจราจร แบบ Over-Lay ด้วยแอสฟัลต์ คอนกรีตถนนสาย ชม.ถ.๔๕-๐๐๒ บ้าน สหกรณ์ หมู่ที่ ๘ ทต.พระธาตุปู่กำ เชื่อมต่อถนนบ้านแม่ ซ้อน หมู่ที่ ๔ ทต. เมืองงาย อ.เชียงดาว จ.เชียงใหม่	เพื่อให้ประชาชนมี ถนนสำหรับใช้ใน การคมนาคมได้ อย่างสะดวก และ รวดเร็ว และเพื่อ ป้องกันและลด อุบัติเหตุบนถนน	ขนาดผิวจราจร กว้าง ๕.๐๐ เมตร ยาว ๑,๖๒๕.๐๐ เมตร หนา ๐.๐๕ เมตร หรือมีพื้นที่ไม่ น้อยกว่า ๘,๑๒๕ ตร.ม.	๔,๑๐๘,๒๐๐	-	-	-	-	ถนน คสล. เชื่อมสอง องค์กร ปกครองส่วน ท้องถิ่น	ประชาชนสัญจร ไปมาได้อย่าง สะดวก ปลอดภัย	อบจ.

## ๑.๑ แผนงานอุตสาหกรรมและการโยธา

ที่	โครงการ	วัตถุประสงค์	เป้าหมาย (ผลผลิตของ โครงการ)	งบประมาณ					ตัวชี้วัด (KPI)	ผลลัพธ์ที่คาดว่าจะได้รับ	หน่วยงานที่ จะขอ ประสาน
				๒๕๖๖ (บาท)	๒๕๖๗ (บาท)	๒๕๖๘ (บาท)	๒๕๖๙ (บาท)	๒๕๗๐ (บาท)			
๕	ปรับปรุงผิวจราจร แบบ Over-Lay ด้วยแอสฟัลต์ คอนกรีต ชม ๓๐๑๙ บ้านสหกรณ์ - บ้าน ใหม่ ถนนบ้าน สหกรณ์ หมู่ที่ ๘ ทต.พระธาตุปู่กำ เชื่อมต่อถนนบ้าน ใหม่ หมู่ที่ ๓ ทต. เมืองงาย อ.เชียงดาว จ.เชียงใหม่	เพื่อให้ประชาชนมี ถนนสำหรับใช้ใน การคมนาคมได้ อย่างสะดวก และ รวดเร็ว และเพื่อ ป้องกันและลด อุบัติเหตุบนถนน	ขนาดผิวจราจร กว้าง ๕.๐๐ เมตร ยาว ๖๗๕.๐๐ เมตร หนา ๐.๐๕ เมตร หรือมีพื้นที่ไม่น้อย กว่า ๓,๓๗๕ ตร.ม.	๑,๗๒๓,๙๐๐	-	-	-	-	ถนน คสล. เชื่อมสอง องค์กร ปกครองส่วน ท้องถิ่น	ประชาชนสัญจร ไปมาได้อย่าง สะดวกปลอดภัย	อบจ.
รวม	๕ โครงการ	-	-	๙,๙๙๒,๑๐๐	๓,๔๐๐,๐๐๐	๐	๐	๐	-	-	-

**บัญชีครุภัณฑ์**  
**แผนพัฒนาท้องถิ่น (พ.ศ.๒๕๖๖ - ๒๕๗๐)**  
**เทศบาลตำบลเมืองงาย**

ที่	แผนงาน	หมวด	ประเภท	เป้าหมาย (ผลผลิตของครุภัณฑ์)	งบประมาณ					หน่วยงาน รับผิดชอบหลัก
					๒๕๖๖ (บาท)	๒๕๖๗ (บาท)	๒๕๖๘ (บาท)	๒๕๖๙ (บาท)	๒๕๗๐ (บาท)	
๑	แผนงาน บริหารงาน ทั่วไป	ค่าครุภัณฑ์	ครุภัณฑ์ สำนักงาน	เก้าอี้บริการประชาชน เก้าอี้บุนวม ขาชุบโครเมียม ได้รับมาตรฐาน มอก. จำนวน ๑๐๐ ตัว	๘๐,๐๐๐	-	-	-	-	สำนักปลัดเทศบาล
๒	แผนงานเคหะ และชุมชน	ค่าครุภัณฑ์	ครุภัณฑ์ ยานพาหนะและ ขนส่ง	จัดหารถบรรทุกขยะ ขนาด ๖ ตัน ๖ ล้อ ปริมาตรกระบอกลูกสูบไม่ต่ำกว่า ๖,๐๐๐ ซีซี หรือกำลังเครื่องยนต์ สูงสุดไม่ต่ำกว่า ๑๗๐ กิโลวัตต์ แบบ อัดท้าย ตามบัญชีราคามาตรฐาน ครุภัณฑ์ประจำปี	๒,๔๐๐,๐๐๐	-	-	-	-	กองสาธารณสุขฯ
๓	แผนงาน อุตสาหกรรม และการโยธา	ค่าครุภัณฑ์	ครุภัณฑ์ก่อสร้าง	จัดหารถดั้มเปอร์ ๔ ล้อ ใช้ในการ ซ่อมแซมถนน ทางเดินทางเท้า ฯลฯ ชนิด ๔ ล้อขนาดบรรทุกไม่น้อย กว่า ๔๕๐ ลิตร	-	-	๙๕,๐๐๐	-	-	กองช่าง

**บัญชีครุภัณฑ์**  
**แผนพัฒนาท้องถิ่น (พ.ศ.๒๕๖๖ - ๒๕๗๐)**  
**เทศบาลตำบลเมืองงาย**

ที่	แผนงาน	หมวด	ประเภท	เป้าหมาย (ผลผลิตของครุภัณฑ์)	งบประมาณ					หน่วยงาน รับผิดชอบหลัก
					๒๕๖๖ (บาท)	๒๕๖๗ (บาท)	๒๕๖๘ (บาท)	๒๕๖๙ (บาท)	๒๕๗๐ (บาท)	
๔	แผนงาน อุตสาหกรรม และการโยธา	ค่าครุภัณฑ์	ครุภัณฑ์ การเกษตร	จัดหาปั้มน้ำบาดาล ชนิดจุ่ม/ปั้มหอย โข่ง และตู้คอนโทรล ใช้ในการบำรุง ซ่อมแซมระบบประปา ปั้มน้ำบาดาล แบบจุ่ม จำนวน ๔ ชุด ปั้มหอยโข่ง จำนวน ๔ ชุด และตู้คอนโทรล	-	-	๑๐๐,๐๐๐	-	-	กองช่าง
๕	แผนงาน อุตสาหกรรม และการโยธา	ค่าครุภัณฑ์	ครุภัณฑ์สำรวจ	กล้องสำรวจ, กล้องระดับ ฯลฯ	๒๐๐,๐๐๐	-	-	๒๐๐,๐๐๐	-	กองช่าง
๖	แผนงาน อุตสาหกรรม และการโยธา	ค่าครุภัณฑ์	ครุภัณฑ์ ยานพาหนะและ ขนส่ง	จัดหารถบรรทุก ขนาด ๖ ตัน ๖ ล้อ ปริมาตรกระบอกสูบไม่ต่ำกว่า ๖,๐๐๐ ซีซี หรือกำลังเครื่องยนต์ สูงสุดไม่ต่ำกว่า ๑๗๐ กิโลวัตต์ แบบ กระบะเทท้าย ตามบัญชีราคา มาตรฐานครุภัณฑ์ประจำปี	-	-	๒,๑๒๕,๐๐๐	-	-	กองช่าง

บัญชีครุภัณฑ์  
แผนพัฒนาท้องถิ่น (พ.ศ.๒๕๖๖ - ๒๕๗๐)  
เทศบาลตำบลเมืองงาย

ที่	แผนงาน	หมวด	ประเภท	เป้าหมาย (ผลผลิตของครุภัณฑ์)	งบประมาณ					หน่วยงาน รับผิดชอบหลัก
					๒๕๖๖ (บาท)	๒๕๖๗ (บาท)	๒๕๖๘ (บาท)	๒๕๖๙ (บาท)	๒๕๗๐ (บาท)	
๗	แผนงาน อุตสาหกรรม และการโยธา	ค่าครุภัณฑ์	ครุภัณฑ์ ยานพาหนะและ ขนส่ง	ชุดแขนกลตัดหญ้า ประกอบรถตัด หน้าชุดหลัง	-	-	-	๑๕๐,๐๐๐	-	กองช่าง
รวม					๒,๖๘๐,๐๐๐	-	๒,๓๒๐,๐๐๐	๓๕๐,๐๐๐	-	

## ส่วนที่ ๔

### การติดตามและประเมินผล

#### ๔.๑ การติดตามและประเมินผลยุทธศาสตร์

ตามพระราชบัญญัติกำหนดแผนและขั้นตอนการกระจายอำนาจให้แก่องค์กรปกครองส่วนท้องถิ่น พ.ศ. ๒๕๔๒ ได้กำหนดให้องค์กรปกครองส่วนท้องถิ่น มีอำนาจและหน้าที่ในการจัดทำแผนพัฒนาท้องถิ่นของตนเอง โดยในการจัดทำแผนพัฒนาขององค์กรปกครองส่วนท้องถิ่นนั้น จะต้องดำเนินการตามระเบียบกระทรวงมหาดไทย ว่าด้วยการจัดทำแผนพัฒนาขององค์กรปกครองส่วนท้องถิ่น พ.ศ. ๒๕๔๘ และที่แก้ไขเพิ่มเติมถึง (ฉบับที่ ๓) พ.ศ. ๒๕๖๑ ทั้งนี้ แผนพัฒนาท้องถิ่นจะต้องสอดคล้องกับแผนพัฒนาจังหวัด ยุทธศาสตร์การพัฒนาขององค์กรปกครองส่วนท้องถิ่นในเขตจังหวัด แผนพัฒนาอำเภอ แผนพัฒนาตำบล แผนพัฒนาหมู่บ้านหรือแผนชุมชน อันมีลักษณะเป็นการกำหนดรายละเอียดแผนงาน ดังนั้น จึงต้องมีการกำหนดยุทธศาสตร์การพัฒนาขององค์กรปกครองส่วนท้องถิ่นในเขตจังหวัดขึ้น ตามกระบวนการพิจารณาจากประชาคมท้องถิ่นระดับจังหวัด ร่วมกับคณะกรรมการพัฒนาองค์การบริหารส่วนจังหวัด คณะกรรมการประสานแผนพัฒนาท้องถิ่นระดับจังหวัด ผู้แทนองค์กรปกครองส่วนท้องถิ่นในเขตจังหวัด ร่วมกันจัดทำ ทบทวน หรือเปลี่ยนแปลงยุทธศาสตร์การพัฒนาขององค์กรปกครองส่วนท้องถิ่นในเขตจังหวัด เพื่อให้การ จัดทำแผนพัฒนาขององค์กรปกครองส่วนท้องถิ่นเกิดประสิทธิภาพ ประสิทธิผล โดยนำยุทธศาสตร์การพัฒนา ขององค์กรปกครองส่วนท้องถิ่นในเขตจังหวัดไปใช้เป็นแนวทางในการจัดทำแผนพัฒนาท้องถิ่นของตนเองได้ ต่อไป และเพื่อให้สามารถบูรณาการกับแผนพัฒนาจังหวัด แผนปฏิบัติราชการประจำปีของจังหวัดและ ตอบสนองความต้องการของประชาชนอันจะนำไปสู่การจัดทำงบประมาณ ที่มีประสิทธิภาพในท้องถิ่นได้อย่าง แท้จริง เป็นเครื่องมือในการพัฒนาท้องถิ่นให้เข้มแข็งเกิดประโยชน์สูงสุดต่อประชาชนในท้องถิ่น

ดังนั้น องค์กรปกครองส่วนท้องถิ่น จึงต้องกำหนดยุทธศาสตร์การพัฒนาขององค์กรปกครอง ส่วนท้องถิ่นให้สอดคล้องยุทธศาสตร์การพัฒนาขององค์กรปกครองส่วนท้องถิ่นในเขตจังหวัด เพื่อนำไปสู่การ บูรณาการร่วมกัน ให้เกิดความสอดคล้องกับแผนพัฒนาจังหวัด สามารถเชื่อมโยงไปสู่แผนพัฒนากลุ่มจังหวัด แผนพัฒนาภาค แผนพัฒนาเศรษฐกิจและสังคมแห่งชาติ ฉบับที่ ๑๒ แผนยุทธศาสตร์ชาติ ๒๐ ปี ไทยแลนด์ ๔.๐ และในการจัดทำแผนพัฒนาท้องถิ่น (พ.ศ. ๒๕๖๖ – ๒๕๗๐) จะต้องมีการติดตามและติดตามและ ประเมินผลยุทธศาสตร์เพื่อความสอดคล้องแผนพัฒนาท้องถิ่นขององค์กรปกครองส่วนท้องถิ่น ตามระเบียบ กระทรวงมหาดไทยว่าด้วยการจัดทำแผนขององค์กรปกครองส่วนท้องถิ่น พ.ศ.๒๕๔๘ และที่แก้ไขเพิ่มเติมถึง (ฉบับที่ ๓) พ.ศ. ๒๕๖๑ โดยคณะกรรมการติดตามและประเมินผลแผนพัฒนาท้องถิ่น จะต้องดำเนินการให้ คະแนตามเกณฑ์ที่กำหนดไว้ ซึ่งเป็นส่วนหนึ่งของการติดตามและประเมินผลแผนพัฒนา ดังนี้

แนวทางการพิจารณาการติดตามและประเมินผลยุทธศาสตร์  
เพื่อความสอดคล้องแผนพัฒนาท้องถิ่นขององค์กรปกครองส่วนท้องถิ่น

ประเด็นการพิจารณา	คะแนน
๑. ข้อมูลสภาพทั่วไปและข้อมูลพื้นฐานขององค์กรปกครองส่วนท้องถิ่น	๒๐
๒. การวิเคราะห์สถานการณ์และศักยภาพ	๒๐
๓. ยุทธศาสตร์ประกอบด้วย	๖๐
๓.๑ ยุทธศาสตร์ขององค์กรปกครองส่วนท้องถิ่น	(๑๐)
๓.๒ ยุทธศาสตร์ขององค์กรปกครองส่วนท้องถิ่นในเขตจังหวัด	(๑๐)
๓.๓ ยุทธศาสตร์จังหวัด	(๑๐)
๓.๔ วิสัยทัศน์	(๕)
๓.๕ กลยุทธ์	(๕)
๓.๖ เป้าประสงค์ของแต่ละประเด็นกลยุทธ์	(๕)
๓.๗ จุดยืนทางยุทธศาสตร์	(๕)
๓.๘ แผนงาน	(๕)
๓.๙ ความเชื่อมโยงของยุทธศาสตร์ในภาพรวม	(๕)
<b>รวมคะแนน</b>	<b>๑๐๐</b>

## ๔.๒ การติดตามและประเมินผลโครงการขององค์กรปกครองส่วนท้องถิ่น

แนวทางการพิจารณาการติดตามและประเมินผลโครงการ  
เพื่อตรวจสอบค้ำประกันพัฒนาท้องถิ่น (พ.ศ. ๒๕๖๖ – ๒๕๗๐) ขององค์กรปกครองส่วนท้องถิ่น

ประเด็นการพิจารณา	คะแนน
๑. การสรุปสถานการณ์การพิจารณา	๑๐
๒. การประเมินผลการนำแผนพัฒนาท้องถิ่นไปปฏิบัติในเชิงปริมาณ	๑๐
๓. การประเมินผลการนำแผนพัฒนาท้องถิ่นไปปฏิบัติในเชิงคุณภาพ	๑๐
๔. แผนงานและยุทธศาสตร์การพิจารณา	๑๐
๕. โครงการพัฒนา ประกอบด้วย	๖๐
๕.๑ ความชัดเจนของชื่อโครงการ	(๕)
๕.๒ กำหนดวัตถุประสงค์สอดคล้องกับโครงการ	(๕)
๕.๓ เป้าหมาย (ผลผลิตของโครงการ) มีความชัดเจนนำไปสู่การตั้งงบประมาณได้ถูกต้อง	(๕)
๕.๔ โครงการมีความสอดคล้องกับแผนยุทธศาสตร์ชาติ ๒๐ ปี	(๕)
๕.๕ เป้าหมาย (ผลผลิตของโครงการ) มีความสอดคล้องกับแผนพัฒนาเศรษฐกิจและสังคมแห่งชาติ	(๕)
๕.๖ โครงการมีความสอดคล้องกับ Thailand ๔.๐	(๕)
๕.๗ โครงการสอดคล้องกับยุทธศาสตร์จังหวัด	(๕)
๕.๘ โครงการแก้ไขปัญหาความยากจนหรือการเสริมสร้างให้ประเทศชาติมั่นคง มั่งคั่ง ยั่งยืน ภายใต้หลักปรัชญาของเศรษฐกิจพอเพียง	(๕)
๕.๙ งบประมาณ มีความสอดคล้องกับเป้าหมาย (ผลผลิตของโครงการ)	(๕)
๕.๑๐ มีการประมาณการราคาถูกต้องตามหลักวิธีการงบประมาณ	(๕)
๕.๑๑ มีการกำหนดตัวชี้วัด (KPI) และสอดคล้องกับวัตถุประสงค์และผลคาดว่าจะได้รับ	(๕)
๕.๑๒ ผลที่คาดว่าจะได้รับ สอดคล้องกับวัตถุประสงค์	(๕)
รวมคะแนน	๑๐๐

## ๔.๓ สรุปผลการพัฒนาท้องถิ่น

การจัดทำแผนพัฒนาท้องถิ่นขององค์กรปกครองส่วนท้องถิ่น เพื่อใช้เป็นเครื่องมือในการพัฒนา เป็นแนวทางในการบริหารพัฒนาท้องถิ่นให้บรรลุตามวัตถุประสงค์และเป้าหมาย เกิดประสิทธิภาพ ประสิทธิผลสูงสุดในการแก้ไขปัญหาให้กับประชาชน ก่อให้เกิดประโยชน์และสามารถตอบสนองความต้องการพัฒนาของประชาชน โดยพิจารณาบรรจุโครงการในงบประมาณรายจ่ายประจำปี งบประมาณรายจ่ายเพิ่มเติม และงบประมาณจากเงินสะสม โดยจะต้องมีการติดตามและประเมินผลแผนพัฒนาตามระเบียบกระทรวงมหาดไทยว่าด้วยการจัดทำแผนพัฒนาขององค์กรปกครองส่วนท้องถิ่น พ.ศ. ๒๕๔๘ และที่แก้ไขเพิ่มเติมถึง (ฉบับที่ ๓) พ.ศ. ๒๕๖๑ เป็นการสรุปผลในภาพรวมของท้องถิ่น เป็นการติดตามผลการนำยุทธศาสตร์ขององค์กรปกครองส่วนท้องถิ่น ว่าเกิดผลทั้งในเชิงปริมาณ และเชิงคุณภาพ อย่างไร ซึ่งสามารถวัดผลได้ทั้งเชิงสถิติต่างๆ ตาราง กราฟ และการพรรณนา

การวัดผลเชิงคุณภาพ ใช้การสำรวจความพึงพอใจในการวัดผลเชิงคุณภาพโดยภาพรวม โดยเทศบาลตำบลเมืองงายได้จ้างสถาบันทางการศึกษาเพื่อประเมินความพึงพอใจของประชาชนผู้รับบริการตามโครงการ/กิจกรรมการให้บริการของเทศบาลตำบลเมืองงาย ซึ่งการประเมินความพึงพอใจทำให้ทราบถึงผลเชิงคุณภาพในการดำเนินงานของเทศบาลในภาพรวม



## ๔.๔ ข้อเสนอแนะในการจัดทำแผนพัฒนาท้องถิ่นในอนาคต

### ๔.๑ ผลกระทบนำไปสู่ออนาคต

๑. ประชาชนยังขาดความเข้าใจในกระบวนการจัดทำแผนพัฒนาท้องถิ่น เกิดความเบื่อหน่ายกับกระบวนการจัดทำแผนพัฒนาท้องถิ่น

๒. ปัญหาอาจไม่ได้รับการแก้ไขอย่างตรงจุดเพราะข้อจำกัดของ กฎหมาย ระเบียบ ที่ทำได้ยากและบางเรื่องอาจทำไม่ได้

๓. ประชาชนอาจมองว่าการแก้ไขปัญหาความเดือดร้อนของประชาชนโดยเฉพาะด้านโครงสร้างพื้นฐานมีความล่าช้าเพราะการทำแผนพัฒนาท้องถิ่นเป็นการวางแผนในอนาคต

๔. ปัญหาของการแพร่ระบาดของโรคติดต่ออันตราย หรือโรคอุบัติใหม่ เช่นสถานการณ์การแพร่ระบาดของโรคเชื้อไวรัสโคโรนา (Covid -19) องค์กรปกครองส่วนท้องถิ่นต้องเตรียมการรองรับและปรับแผนการให้บริการและการช่วยเหลือประชาชนในเขตพื้นที่

### ๔.๒ ข้อสังเกต ข้อเสนอแนะ ผลจากการพัฒนา

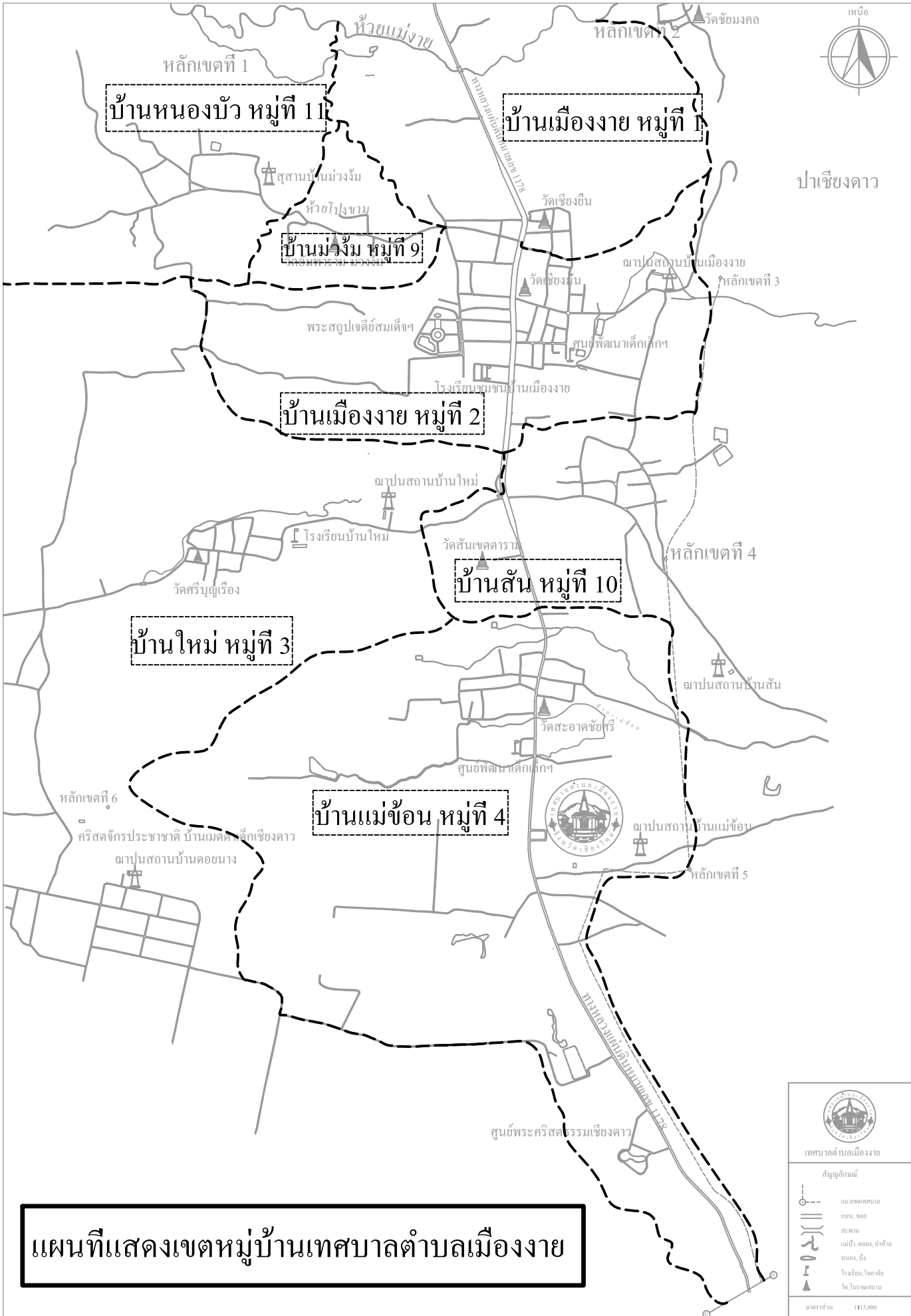
๑. การสร้างความรู้ความเข้าใจเรื่องการจัดทำแผนพัฒนาท้องถิ่นให้กับสมาชิกสภา ผู้นำชุมชนแกนนำชุมชน เพื่อให้ตระหนัก และเห็นความสำคัญของการจัดทำแผนพัฒนาท้องถิ่น

๒. การจัดทำแผนพัฒนาท้องถิ่นควรพิจารณางบประมาณและคำนึงถึงสถานการณ์คลัง ความเป็นไปได้ของการดำเนินงานในการพิจารณาโครงการ/กิจกรรม ที่จะบรรจุในแผนพัฒนาถิ่น

๓. ควรเร่งรัดให้มีการดำเนินโครงการ/กิจกรรม ที่ตั้งในเทศบัญญัติงบประมาณรายจ่ายให้สามารถดำเนินการได้ในปีงบประมาณนั้น

\*\*\*\*\*

# ภาคผนวก



แนวทางการพิจารณาการติดตามและประเมินผลยุทธศาสตร์เพื่อความสอดคล้องแผนพัฒนาท้องถิ่นของ  
องค์กรปกครองส่วนท้องถิ่น

ประเด็นพิจารณา	คะแนน
๑. ข้อมูลสภาพทั่วไปขององค์กรปกครองส่วนท้องถิ่น	๒๐
๒. การวิเคราะห์สภาพการณ์และศักยภาพ	๒๐
๓. ยุทธศาสตร์ ประกอบด้วย	๖๐
๓.๑ ยุทธศาสตร์ขององค์กรปกครองส่วนท้องถิ่น	(๑๐)
๓.๒ ยุทธศาสตร์ขององค์กรปกครองส่วนท้องถิ่นในเขตจังหวัด	(๑๐)
๓.๓ ยุทธศาสตร์จังหวัด	(๑๐)
๓.๔ วิสัยทัศน์	(๕)
๓.๕ กลยุทธ์	(๕)
๓.๖ เป้าประสงค์ของแต่ละประเด็นกลยุทธ์	(๕)
๓.๗ จุดยืนทางยุทธศาสตร์	(๕)
๓.๘ แผนงาน	(๕)
๓.๙ ความเชื่อมโยงของยุทธศาสตร์ในภาพรวม	(๕)
รวม	๑๐๐

แนวทางการให้คะแนนแนวทางการพิจารณาการติดตามและประเมินผลยุทธศาสตร์เพื่อความสอดคล้อง  
แผนพัฒนาท้องถิ่นของเทศบาลตำบลเมืองาย

ประเด็นพิจารณา	รายละเอียดหลักเกณฑ์	คะแนนเต็ม	คะแนนที่ได้
๑. ข้อมูลสภาพทั่วไปและข้อมูลพื้นฐานขององค์กรปกครองส่วนท้องถิ่น	ควรประกอบด้วยข้อมูลดังนี้ (๑) ข้อมูลเกี่ยวกับด้านกายภาพ เช่น ที่ตั้งของหมู่บ้าน/ชุมชน/ตำบล ลักษณะภูมิประเทศ ลักษณะภูมิอากาศ ลักษณะของดิน ลักษณะของแหล่งน้ำ ลักษณะของไม้/ป่าไม้ ฯลฯ ด้านการเมือง/การปกครอง เช่น เขตการปกครอง การเลือกตั้ง ฯลฯ	๒๐ (๓)	
	(๒) ข้อมูลเกี่ยวกับด้านการเมือง/การปกครอง เช่น เขตการปกครอง การเลือกตั้ง ฯลฯ ประชากร เช่น ข้อมูลเกี่ยวกับจำนวนประชากรและช่วงอายุและจำนวนประชากร ฯลฯ	(๒)	
	(๓) ข้อมูลเกี่ยวกับสภาพทางสังคม เช่น การศึกษา สาธารณสุข อาชญากรรม ยาเสพติด การสังคมสงเคราะห์ ฯลฯ	(๒)	
	(๔) ข้อมูลเกี่ยวกับระบบการบริการพื้นฐาน เช่น การคมนาคมขนส่ง การไฟฟ้า การประปา โทรศัพท์ ฯลฯ	(๒)	
	(๕) ข้อมูลเกี่ยวกับระบบเศรษฐกิจ เช่น การเกษตร การประมง การปศุสัตว์ การบริการ การท่องเที่ยว อุตสาหกรรม การพาณิชย์/กลุ่มอาชีพ แรงงาน ฯลฯ	(๒)	
	(๖) ข้อมูลเกี่ยวกับศาสนา ประเพณี วัฒนธรรม เช่น การนับถือศาสนา ประเพณีและงานประจำปี ภูมิปัญญาท้องถิ่น ภาษาล้านนา สินค้าพื้นเมืองและของที่ระลึก ฯลฯ และอื่นๆ	(๒)	
	(๗) ข้อมูลเกี่ยวกับทรัพยากรธรรมชาติ เช่น น้ำ ป่าไม้ ภูเขา คุณภาพของทรัพยากรธรรมชาติ ฯลฯ	(๒)	
	(๘) การสำรวจและจัดเก็บข้อมูลเพื่อการจัดทำแผนพัฒนาท้องถิ่นหรือการใช้ข้อมูล จปฐ.	(๒)	
	(๙) การประชุมประชาคมท้องถิ่น รูปแบบ วิธีการ และการดำเนินการประชุมประชาคมท้องถิ่น โดยใช้กระบวนการร่วมคิด ร่วมทำ ร่วมตัดสินใจ ร่วมตรวจสอบ ร่วมรับผลประโยชน์ ร่วมแก้ปัญหา ปรีกษาหารือ แลกเปลี่ยนเรียนรู้ เพื่อแก้ไขปัญหา สำหรับการพัฒนาท้องถิ่นตามอำนาจหน้าที่ขององค์กรปกครองส่วนท้องถิ่น	(๓)	
๒. การวิเคราะห์สถานการณ์และศักยภาพ	ควรประกอบด้วยข้อมูลดังนี้ (๑) การวิเคราะห์ที่ครอบคลุมความเชื่อมโยง ความสอดคล้อง ยุทธศาสตร์จังหวัด ยุทธศาสตร์การพัฒนาขององค์กรปกครองส่วนท้องถิ่นในเขตจังหวัด ยุทธศาสตร์ขององค์กรปกครองส่วนท้องถิ่น นโยบายของผู้บริหารท้องถิ่น รวมถึงความเชื่อมโยงแผนยุทธศาสตร์ชาติ ๒๐ ปี แผนพัฒนาเศรษฐกิจและสังคมแห่งชาติ และ Thailand ๔.๐	๒๐ (๕)	
	(๒) การวิเคราะห์การใช้ผังเมืองรวมหรือผังเมืองเฉพาะและการบังคับใช้ผลของการบังคับใช้ สภาพการณ์ที่เกิดขึ้นต่อการพัฒนาท้องถิ่น	(๓)	

ประเด็นพิจารณา	รายละเอียดหลักเกณฑ์	คะแนนเต็ม	คะแนนที่ได้
๒. การวิเคราะห์ สภาพการณ์และศักยภาพ	(๓) การวิเคราะห์ทางสังคม เช่น ด้านแรงงาน การศึกษา สาธารณสุข ความยากจน อาชญากรรม ปัญหาเสียดิต เทคโนโลยี จารีต ประเพณี วัฒนธรรม ภูมิปัญญาท้องถิ่น เป็นต้น	(๓)	
	(๔) การวิเคราะห์ทางเศรษฐกิจ ข้อมูลด้านรายได้ครัวเรือน การส่งเสริมอาชีพ กลุ่มอาชีพ กลุ่มทางสังคม การพัฒนาอาชีพและกลุ่มต่างๆ สภาพทางเศรษฐกิจและความเป็นอยู่ทั่วไป เป็นต้น	(๓)	
	(๕) การวิเคราะห์สิ่งแวดล้อม พื้นที่สีเขียว ธรรมชาติต่างๆ ทางภูมิศาสตร์ กระบวนการหรือสิ่งที่เกิดขึ้น การประติสัมพันธ์ที่มีผลต่อสิ่งแวดล้อมและการพัฒนา	(๓)	
	(๖) ผลการวิเคราะห์ศักยภาพเพื่อประเมินสถานภาพการพัฒนาในปัจจุบันและโอกาสการพัฒนาในอนาคตของท้องถิ่น ด้วยเทคนิค SWOT Analysis ที่ส่งผลต่อการดำเนินงานได้แก่ S-Strength (จุดแข็ง) W-Weakness (จุดอ่อน) O-Opportunity (โอกาส) และ T-Threat (อุปสรรค)	(๓)	
๓. ยุทธศาสตร์ ๓.๑ ยุทธศาสตร์ขององค์กร ปกครองส่วนท้องถิ่น	ควรประกอบด้วยข้อมูลดังนี้ สอดคล้องกับสภาพสังคม เศรษฐกิจ สิ่งแวดล้อมของท้องถิ่น ประเด็นปัญหาการพัฒนาและแนวทางการพัฒนาที่สอดคล้องกับยุทธศาสตร์ขององค์กรปกครองส่วนท้องถิ่น และเชื่อมโยงหลักพระราชรัฐ แผนยุทธศาสตร์ชาติ ๒๐ ปี แผนพัฒนาเศรษฐกิจและสังคมแห่งชาติ และ Thailand ๔.๐	<b>๖๐</b> (๑๐)	
๓.๒ ยุทธศาสตร์ขององค์กร ปกครองส่วนท้องถิ่นในเขต จังหวัด	สอดคล้องและเชื่อมโยงกับสภาพสังคม เศรษฐกิจ สิ่งแวดล้อมของท้องถิ่น และยุทธศาสตร์จังหวัด และเชื่อมโยงหลักพระราชรัฐ แผนยุทธศาสตร์ชาติ ๒๐ ปี แผนพัฒนาเศรษฐกิจและสังคมแห่งชาติ และ Thailand ๔.๐	<b>(๑๐)</b>	
๓.๓ ยุทธศาสตร์จังหวัด	สอดคล้องกับแผนพัฒนาเศรษฐกิจและสังคมแห่งชาติ แผนการบริหารราชการแผ่นดิน นโยบาย/ยุทธศาสตร์ คสช. และนโยบายรัฐบาลหลักพระราชรัฐ แผนยุทธศาสตร์ชาติ ๒๐ ปี และ Thailand ๔.๐	<b>(๑๐)</b>	



แนวทางการพิจารณาการติดตามและประเมินผลโครงการเพื่อความสอดคล้องแผนพัฒนาท้องถิ่นขององค์กรปกครองส่วนท้องถิ่น

ประเด็นพิจารณา	คะแนน
๑. การสรุปสถานการณ์การพัฒนา	๑๐
๒. การประเมินผลการนำแผนพัฒนาท้องถิ่นไปปฏิบัติในเชิงปริมาณ	๑๐
๓. การประเมินผลการนำแผนพัฒนาท้องถิ่นไปปฏิบัติในเชิงคุณภาพ	๑๐
๔. แผนงานและยุทธศาสตร์การพัฒนา	๑๐
๕. โครงการพัฒนา ประกอบด้วย	๖๐
๕.๑ ความชัดเจนของชื่อโครงการ	(๕)
๕.๒ กำหนดวัตถุประสงค์สอดคล้องกับโครงการ	(๕)
๕.๓ เป้าหมาย(ผลผลิตของโครงการ)มีความชัดเจนนำไปสู่การตั้งงบประมาณได้ถูกต้อง	(๕)
๕.๔ โครงการมีความสอดคล้องกับแผนยุทธศาสตร์ชาติ ๒๐ ปี	(๕)
๕.๕ เป้าหมาย (ผลผลิตของโครงการ) มีความสอดคล้องกับแผนพัฒนาเศรษฐกิจและสังคมแห่งชาติ	(๕)
๕.๖ โครงการมีความสอดคล้องกับ Thailand ๔.๐	(๕)
๕.๗ โครงการสอดคล้องกับยุทธศาสตร์จังหวัด	(๕)
๕.๘ โครงการแก้ไขปัญหาความยากจนหรือการเสริมสร้างให้ประเทศชาติมั่นคง มั่งคั่ง ยั่งยืน ภายใต้อำเภอประชารัฐ	(๕)
๕.๙ งบประมาณมีความสอดคล้องกับเป้าหมาย(ผลผลิตของโครงการ)	(๕)
๕.๑๐ มีการประมาณการราคาถูกต้องตามหลักวิธีการงบประมาณ	(๕)
๕.๑๑ มีการกำหนดตัวชี้วัด (KPI) และสอดคล้องกับวัตถุประสงค์และผลที่คาดว่าจะได้รับ	(๕)
๕.๑๒ ผลที่คาดว่าจะได้รับ สอดคล้องกับวัตถุประสงค์	(๕)
รวมคะแนน	๑๐๐



แนวทางการให้คะแนนการพิจารณาการติดตามและประเมินผลโครงการเพื่อความสอดคล้องแผนพัฒนาท้องถิ่นขององค์กรปกครองส่วนท้องถิ่น

ประเด็นพิจารณา	รายละเอียดหลักเกณฑ์	คะแนนเต็ม	คะแนนที่ได้
๑. การสรุปสถานการณ์การพัฒนา	เป็นการวิเคราะห์กรอบการจัดทำยุทธศาสตร์ขององค์กรปกครองส่วนท้องถิ่น (ใช้การวิเคราะห์ SWOT Analysis/Demand (Demand Analysis)/Global Demand และ Trend ปัจจุบันและสถานการณ์การเปลี่ยนแปลงที่มีผลต่อการพัฒนา อย่างน้อยต้องประกอบด้วย การวิเคราะห์ศักยภาพด้านเศรษฐกิจ, ด้านสังคม, ด้านทรัพยากรธรรมชาติ และสิ่งแวดล้อม)	๑๐	
๒. การประเมินผลการนำแผนพัฒนาท้องถิ่นไปปฏิบัติในเชิงปริมาณ	๑) การควบคุมที่มีการใช้ตัวเลขต่างๆ เพื่อนำมาใช้วัดผลในเชิงปริมาณ เช่น การวัดจำนวนโครงการ กิจกรรม งานต่างๆ ก็คือผลผลิตนั่นเองว่า เป็นไปตามที่ตั้งเป้าหมายเอาไว้หรือไม่จำนวนที่ดำเนินการจริงตามที่ได้ กำหนดไว้เท่าไร จำนวนที่ไม่สามารถดำเนินการได้มีจำนวนเท่าไร สามารถอธิบายได้ตามหลักประสิทธิภาพ (Efficiency) ของการพัฒนา ท้องถิ่นตามอำนาจหน้าที่ที่ได้กำหนดไว้ ๒) วิเคราะห์ผลกระทบ/สิ่งที่กระทบ (Impact) โครงการที่ดำเนินการใน เชิงปริมาณ (Quantitative)	๑๐	
๓. การประเมินผลการนำแผนพัฒนาท้องถิ่นไปปฏิบัติในเชิงคุณภาพ	๑) การประเมินประสิทธิผลของแผนพัฒนาในเชิงคุณภาพคือการนำเอา เทคนิคต่างๆ มาใช้เพื่อวัดว่าภารกิจ โครงการ กิจกรรม งานต่างๆ ที่ ดำเนินการในพื้นที่นั้นๆ ตรงต่อความต้องการของประชาชนหรือไม่และ เป็นไปตามอำนาจหน้าที่หรือไม่ ประชาชนพึงพอใจหรือไม่ สิ่งของ วัสดุ ครุภัณฑ์ การดำเนินการต่างๆ มีสภาพหรือลักษณะถูกต้อง ครบถ้วน สามารถใช้การได้ตามวัตถุประสงค์หรือไม่ ซึ่งเป็นไปตามหลักประสิทธิผล (Effectiveness) ผลการปฏิบัติราชการที่บรรลุวัตถุประสงค์และเป้าหมายของแผนการปฏิบัติราชการตามที่ได้รับงบประมาณมา ดำเนินการ รวมถึงสามารถเทียบเคียงกับส่วนราชการหรือหน่วยงาน ๒) วิเคราะห์ผลกระทบ/สิ่งที่กระทบ (Impact) โครงการที่ดำเนินการใน เชิงคุณภาพ (Qualitative)	๑๐	
๔. แผนงาน และยุทธศาสตร์การพัฒนา	๑) วิเคราะห์แผนงาน งาน ที่เกิดจากด้านต่างๆ มีความสอดคล้องกับยุทธศาสตร์ขององค์กรปกครองส่วนท้องถิ่นในมิติต่างๆ จนนำไปสู่การ จัดทำโครงการพัฒนาท้องถิ่นโดยใช้ SWOT Analysis/Demand (Demand Analysis)/Global Demand/Trend หรือหลักการบูรณาการ (Integration) กับองค์กรปกครองส่วนท้องถิ่นที่มีพื้นที่ติดต่อกัน ๒) วิเคราะห์แผนงาน งาน ที่เกิดจากด้านต่างๆ ที่สอดคล้องกับการแก้ไข ปัญหาความยากจน หลักปรัชญา	๑๐	

ประเด็นพิจารณา		คะแนนเต็ม	คะแนนที่ได้
๕.โครงการพัฒนา ๕.๑ ความชัดเจนของชื่อโครงการ	ควรประกอบด้วยข้อมูลดังนี้ เป็นโครงการที่มีวัตถุประสงค์สนองต่อแผนยุทธศาสตร์การพัฒนาของ องค์การปกครองส่วนท้องถิ่นและดำเนินการเพื่อให้การพัฒนาบรรลุตาม วิสัยทัศน์ขององค์การปกครองส่วนท้องถิ่นที่กำหนดไว้ ชื่อโครงการมีความชัดเจน มุ่งไปเรื่องใดเรื่องหนึ่ง อ่านแล้วเข้าใจได้ว่าจะพัฒนาอะไรในอนาคต	๖๐ (๕)	
๕.๒ กำหนดวัตถุประสงค์สอดคล้องกับโครงการ	มีวัตถุประสงค์ชัดเจน (clear objective) โครงการต้องกำหนดวัตถุประสงค์สอดคล้องกับความเป็นมาของโครงการ สอดคล้องกับหลักการ และเหตุผล วิธีการดำเนินงานต้องสอดคล้องกับวัตถุประสงค์ มีความ เป็นไปได้ชัดเจน มีลักษณะเฉพาะเจาะจง	(๕)	
๕.๓ เป้าหมาย (ผลผลิตของโครงการ) มีความชัดเจนนำไปสู่การตั้งงบประมาณได้ถูกต้อง	สภาพที่อยากให้เกิดขึ้นในอนาคตเป็นทิศทางที่ต้องไปให้ถึงเป้าหมายต้อง ชัดเจน สามารถระบุจำนวนเท่าไร กลุ่มเป้าหมายคืออะไร มีผลผลิต อย่างไร กลุ่มเป้าหมาย พื้นที่ดำเนินงาน และระยะเวลาดำเนินงาน อธิบายให้ชัดเจนว่าโครงการนี้จะทำที่ไหน เริ่มต้นในช่วงเวลาใดและจบ ลงเมื่อไร ใครคือกลุ่มเป้าหมายรอง	(๕)	
๕.๔ โครงการมีความสอดคล้องกับแผนยุทธศาสตร์ ๒๐ ปี	โครงการสอดคล้องกับ (๑) ความมั่นคง (๒) การสร้างความสามารถใน การแข่งขัน (๓) การพัฒนาและเสริมสร้างศักยภาพคน (๔) การสร้าง โอกาสความเสมอภาคและเท่าเทียมกันทางสังคม (๕) การสร้างการ เติบโตบนคุณภาพชีวิตที่เป็นมิตรต่อสิ่งแวดล้อม (๖) การปรับสมดุลและ พัฒนาระบบการบริหารจัดการภาครัฐ เพื่อให้เกิดความมั่นคง มั่งคั่ง ยั่งยืน	(๕)	
๕.๕ เป้าหมาย (ผลผลิตของโครงการ) มีความสอดคล้องกับแผนพัฒนาเศรษฐกิจและสังคมแห่งชาติ	โครงการมีความสอดคล้องกับแผนพัฒนาเศรษฐกิจและสังคมแห่งชาติ ฉบับที่ ๑๒ โดย (๑) ยึดหลักปรัชญาของเศรษฐกิจพอเพียง (๒) ยึดคน เป็นศูนย์กลางการพัฒนา (๓) ยึดวิสัยทัศน์ภายใต้ยุทธศาสตร์ชาติ ๒๐ ปี (๔) ยึดเป้าหมายอนาคตประเทศไทย ๒๕๗๙ (๕) ยึดหลักการนำไปสู่การ ปฏิบัติให้เกิดผลสัมฤทธิ์อย่างจริงจังใน ๕ ปีที่ต่อยอดไปสู่ผลสัมฤทธิ์ที่ เป็นเป้าหมายระยะยาว ภายใต้แนวทางการพัฒนา (๑) การยกระดับ ศักยภาพการแข่งขันและการหลุดพ้นกับดักรายได้ปานกลางสู่รายได้สูง (๒) การพัฒนาศักยภาพคนตามช่วงวัยและการปฏิรูประบบเพื่อสร้าง สังคมสูงวัยอย่างมีคุณภาพ (๓) การลดความเหลื่อมล้ำทางสังคม (๔) การรองรับการเชื่อมโยงภูมิภาคและความเป็นเมือง (๕) การสร้างความ เจริญเติบโตทางเศรษฐกิจและสังคมอย่างเป็นมิตรกับสิ่งแวดล้อม (๖) การบริหารราชการแผ่นดินที่มีประสิทธิภาพ	(๕)	

ประเด็นพิจารณา	รายละเอียดหลักเกณฑ์	คะแนนเต็ม	คะแนนที่ได้
<p>๕.โครงการพัฒนา (ต่อ)</p> <p>๕.๖ โครงการมีความสอดคล้องกับ Thailand ๔.๐</p>	<p>โครงการมีลักษณะหรือสอดคล้องกับการปรับเปลี่ยนโครงสร้างเศรษฐกิจ ไปสู่ Value-Based Economy หรือเศรษฐกิจที่ขับเคลื่อนด้วย นวัตกรรมทำน้อย ได้มาก เช่น</p> <p>(๑) เปลี่ยนจากการผลิตสินค้า โภคภัณฑ์ ไปสู่สินค้าเชิงนวัตกรรม</p> <p>(๒) เปลี่ยนจากการขับเคลื่อนประเทศด้วยภาคอุตสาหกรรม ไปสู่การขับเคลื่อนด้วยเทคโนโลยี ความคิดสร้างสรรค์ และนวัตกรรม</p> <p>(๓) เปลี่ยนจากการเน้นภาคการผลิตสินค้า ไปสู่การเน้น ภาคบริการมากขึ้น รวมถึงโครงการที่เติมเต็มด้วยวิทยาการ ความคิดสร้างสรรค์ นวัตกรรม วิทยาศาสตร์ เทคโนโลยี และการวิจัยและพัฒนา แล้วต่อยอดความได้เปรียบเชิงเปรียบเทียบ เช่น ด้านเกษตรเทคโนโลยีชีวภาพ สาธารณสุข วัฒนธรรม ฯลฯ</p>	(๕)	
<p>๕.๗ โครงการสอดคล้องกับยุทธศาสตร์จังหวัด</p>	<p>โครงการพัฒนาท้องถิ่นมีความสอดคล้องกับห้วงระยะเวลาของแผนพัฒนาจังหวัดที่ได้กำหนดขึ้น เพื่อขับเคลื่อนการพัฒนาท้องถิ่นเสมือนหนึ่งการขับเคลื่อนการพัฒนาจังหวัด ซึ่งไม่สามารถแยกส่วนใดส่วนหนึ่งออกจากกันได้ นอกจากนี้โครงการพัฒนาท้องถิ่นต้องเป็น โครงการเชื่อมต่อหรือเดินทางไปด้วยกันกับยุทธศาสตร์จังหวัดที่ได้ กำหนดขึ้นที่เป็นปัจจุบัน</p>	(๕)	
<p>๕.๘ โครงการแก้ไขปัญหาความยากจนหรือการเสริมสร้างให้ประเทศชาติมั่นคง มั่งคั่ง ยั่งยืน ภายใต้หลักปรัชญา</p>	<p>เป็นโครงการที่ดำเนินการภายใต้พื้นฐานความพอเพียงที่ประชาชนดำเนินการเองหรือร่วมดำเนินการ เป็นโครงการต่อยอดและขยายได้ เป็นโครงการที่ประชาชนต้องการเพื่อให้เกิดความยั่งยืน ซึ่งมีลักษณะที่ จะให้ท้องถิ่นมีความมั่นคง มั่งคั่ง ยั่งยืน เป็นท้องถิ่นที่พัฒนาแล้วด้วย การพัฒนาตามปรัชญาเศรษฐกิจพอเพียง</p>	(๕)	
<p>๕.๙ งบประมาณ มีความสอดคล้องกับเป้าหมาย (ผลผลิตของโครงการ)</p>	<p>งบประมาณโครงการพัฒนาจะต้องคำนึงถึงหลักสำคัญ ๕ ประการ ในการ จัดทำโครงการได้แก่ (๑) ความประหยัด (Economy) (๒) ความมีประสิทธิภาพ (Efficiency) (๓) ความมีประสิทธิภาพ (Effectiveness) (๔) ความยุติธรรม(Equity) (๕) ความโปร่งใส (Transparency)</p>	(๕)	
<p>๕.๑๐ มีการประมาณการราคาถูกต้องตามหลักวิธีการงบประมาณ</p>	<p>การประมาณการราคาเพื่อการพัฒนาต้องให้สอดคล้องกับโครงการ ถูกต้องตามหลักวิชาการทางช่าง หลักของราคากลาง ราคากลางท้องถิ่น มีความโปร่งใสในการกำหนดราคาและตรวจสอบได้ในเชิงประจักษ์</p>	(๕)	
<p>๕.๑๑ มีการกำหนดตัวชี้วัด (KPI) และสอดคล้องกับวัตถุประสงค์ และผลที่คาดว่าจะได้รับ</p>	<p>มีการกำหนดดัชนีชี้วัดผลงาน (Key Performance Indicator : KPI) ที่ สามารถวัดได้ (measurable) ใช้บอกประสิทธิผล (effectiveness) ใช้บอกประสิทธิภาพ (efficiency) ได้ เช่น การกำหนดความพึงพอใจ การกำหนดร้อยละ การกำหนดอันเกิดจากผลของวัตถุประสงค์ที่เกิดขึ้น ที่ได้รับ (การคาดการณ์ คาดว่าจะได้รับ)</p>	(๕)	

